INSTITUTO PESTALOZZI e ESCOLA DOM ABEL

PASSAGEM DE PEDESTRE 01

ALAMEDA JOÃO ELIAS DA SILVA CALDAS

ESCOLA ESTADUAL FREI DEMETRIO ZAQUETA

ÁREA PÚBLICA MUNICIPAL

4 305 24 m2

CRECHE

ÁREA PÚBLICA MUNICIPAL

RUA SANTA CRUZ

RUA 1.046

RUA 1.047

RUA 1.052

ALAMEDA DAS COUTO MAGALHÃES

ALAM. ANTONIO MARTINS BORGES

R. CAMPO GRANDE

R. TEREZINHA

JARDIM DAS ESMERALDAS

LAT. - 16° 43' 19,224" S
LONG. - 49° 16' 18,586" W.Gr.
X = 684.022.932
Y = 8150.376.964

PLANTA DE SITUAÇÃO

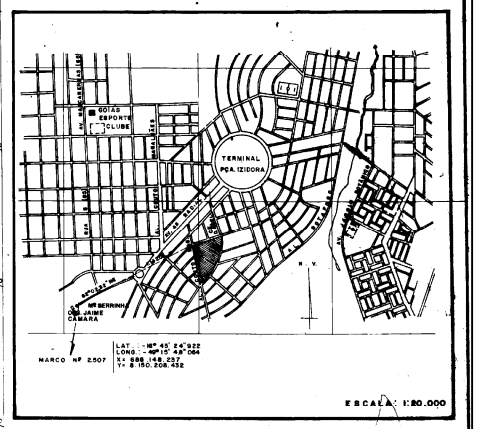

PLANTA DE LOCAÇÃO

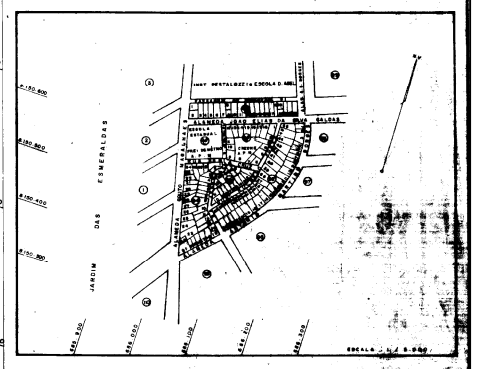

DECLINAÇÃO MAGNÉTICA

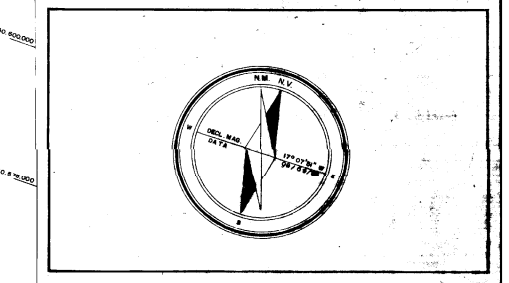

GOVERNO DE GOIÁS

SECRETARIA DE ASSUNTOS COMUNITÁRIOS

SUPERINTENDÊNCIA PARA ASSUNTOS DE POSSE URBANA

QUADRO DE ÁREA

TERRENO: 54.259.98 m2 — URBANIZADA: 54.259.93 m2

UTILIZAÇÃO	LOTES	RUAS	A.P.M.(CRECHE)	A.P.M.(ESCOLA)	ASSOC. DE MORADORES
m²	34.223.80	13.770.43	1.776.01	4.305.24	184.95
%	63,074	25,378	3,273	7,934	0,341

	LOTES	RUAS		
	Nº DE LOTES	LARGURA TOTAL	PISTA	PASSEIO
RESIDÊNCIA	139	14,00	7,00	5,0 e 2,0
A.P.M CRECHE	01	12,00	7,00	2,5 e 2,5
A.P.M ESCOLA	01	19,00	7,00	5,5 e 4,5
ASSOC DE MORADORES	01	8,00	6,00	1,0 e 1,0

OBSERVAÇÕES

A.P.M — ÁREA PÚBLICA MUNICIPAL

DATUM HORIZONTAL SAD 69
MC 51° W.Gr.

07.06.88

RESPONSABILIDADE TÉCNICA

EQUIPE:

ARQUITETOS:
LUCY MARA CAPELLI — CREA: 5.189/D-GO
MARIA RITA BRANDIMINO CARCORO — CREA: 2.897/D-GO
MARAIZY ALVES CARCORO — CREA: 2.787/D-GO
RENATO DE MELO ROCHA — CREA: 7.0[illegible]/D-GO

APROVADO
CONFORME
PARECER TÉCNICO Nº 472/89

CÁLCULOS e EXECUÇÃO - MASTER PLANEJAMENTOS LTDA.

FOLHA Nº ÚNICA — URBANIZAÇÃO

OBRA: LOTEAMENTO URBANO — SETOR PEDRO LUDOVICO I e III

LOCAL: GOIÂNIA

PROP.: GOVERNO DE GOIÁS

DATA: JANEIRO / 88 — ESCALA: 1:500 — DESENHO: M.H.M. — JOSIVANI DE OLIVEIRA

URBANIZAÇÃO E LEGALIZAÇÃO DA POSSE URBANA