PLANTA CADASTRAL

ESC. 1/5.000

DET. FOSSA E POÇO – ESC. 1/500



LEGENDA

- ⊕ FOSSA SÉPTICA INDIVIDUAL
- ○ POÇO CAPTAÇÃO (ÁGUA) INDIVIDUAL

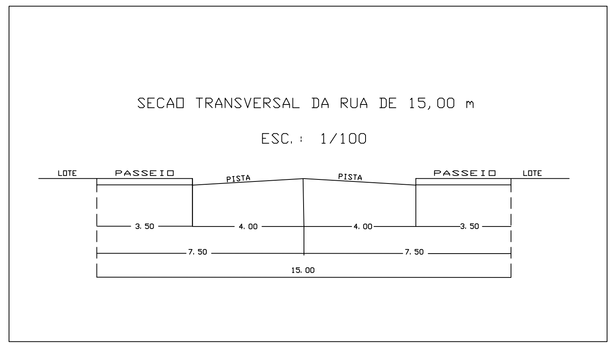

PLANTA URBANÍSTICA

ESC. 1/1.000

PLANTA SITUAÇÃO ESQUEMÁTICA

SEM ESCALA

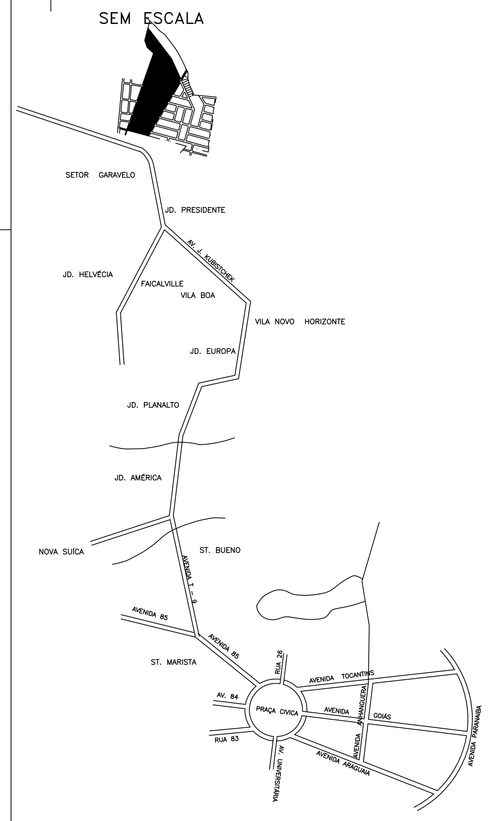

QUADRO DEMONSTRATIVO

DENOMINAÇÃO	ÁREAS VERDES E PRAÇAS	ÁREAS INSTITUCIONAIS
APM–01 / ESCOLA		1.495,20m2
APM–02 / ÁREA DE PRESERVAÇÃO	8.635,16m2	
TOTAL	8.635,16m2 = 3.424%	1.495,20m2 = 0.593%

QUADRO DE ÁREAS

TERRENO (PERIMETRO)	= 252.176,08m2	
	=	
ÁREA URBANIZADA	= 252.176,08m2	100,00%
ÁREA EM LOTES/CHÁCARA	= 173.412,84m2	68.767%
ARRUAMENTO	= 68.632,88m2	27.216%
ÁREAS PÚBLICAS	= 10.130,36m2	4.017%

QUANTIDADES

NÚMERO DE LOTES	385 Unidades
NÚMERO DE ÁREAS PÚBLICAS	02 Unidades
TOTAL	387 Unidades

ORIENTAÇÃO

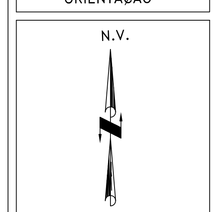

CONVENÇÕES

(15)	NUMERO DE QUADRAS
○	MARCO / DIVISAS
20	NÚMERO DE LOTES
——	LINHA DE DIVISA

PROPRIETÁRIO:

EMPREENDO. AGROPECUÁRIOS LAGO RICO LTDA

AUTORA DO PROJETO DE ADEQUAÇÃO URBANÍSTICA:

ARQ. URB. REGINA APARECIDA SEVERINO
CREA–GO 10.240/D

Projeto de Regularização Fundiária
SETOR ANDRÉIA

Art 40 de Lei Federal 6766/79, Lei Federal 10.257de 10/07/2001 (Estatuto das Cidades)
Lei Municipal 8.834 de 22/07/2009 e , Resolução 369 CONAMA 28/03/2006

CONTEÚDO: PLANTA URBANÍSTICA, PLANTA CADASTRAL, PLANTA SITUAÇÃO, QUADRO ÁREAS, PERFIS/DETALHES			ÁREA: 252.176,08 m2
			PERIMETRO:
DATA: JULHO/2010	ESCALA: 1/1.000	DESENHO: REGINA	FOLHA: ÚNICA
MUNICIPIO: GOIÂNIA			ESTADO: GOIÁS