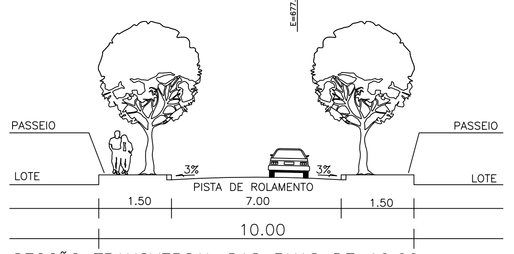

SECÇÃO TRANSVERSAL DAS RUAS DE 10.00m
Esc 1:200

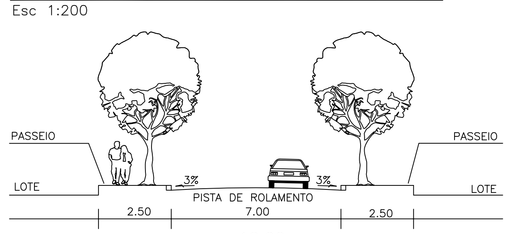

SECÇÃO TRANSVERSAL DAS RUAS DE 12.00m
Esc 1:200



SECÇÃO TRANSVERSAL DAS RUAS DE 13.00m
Esc 1:200

DATUM HORIZONTAL E VERTICAL

MARCO 07 DIVISA DE MUNICIPIO IBGE
E=669.935,438
N=8.158.932,159
ALT=810.2346

NORTE
NMNQ

DECLINACAO MAGNETICA: 18°55'20"W EM 05/97
CONVERGENCIA MERIDIANA 0° 27'52"

QUADRO DE DESCRIMINACAO

181	LOTES	70.536,64m2	58.21%
QUANTIDADE DAS QUADRAS		11 QUADRAS	–
POPULACAO PREVISTA		687 HABITANTES	–
DENSIDADE ABSOLUTA		96.40 HAB./Ha	–
DENSIDADE RELATIVA		56.69 HAB./Ha	–

AREAS PUBLICAS MUNICIPAIS
DESTINADAS AO LAZER, A RECREACAO E INSTITUCIONAIS

DESCRIMINACAO	AREAS	PORCENTAGEM
APM03 PRAÇA	3.110,00m2	2.56%
APM04 ZONA DE PRESERVAÇÃO AMBIENTAL E DE LAZER	9.376,17m2	7.74%
TOTAL AREAS DE LAZER	12.486,17m2	10.30%
APM01 ESCOLA 1° GRAU	3.250,00m2	2.68%
CRECHE	2.250,00m2	1.86%
TOTAL DE AREAS INSTITUCIONAIS	5.500,00m2	4.54%
TOTAL DE AREAS PUBLICAS	17.986,17m2	14.84%

OBS:
OS LOTES 9,10,11,12,13 DA QUADRA 11 SÃO DESTINADOS
À PREFEITURA MUNICIPAL DE GOIÂNIA (BEM DOMINIAL).

SISTEMA VIARIO

DESCRIMINACAO	AREAS	PORCENTAGEM
VIAS E CANALIZACAO DE TRAFEGO	32.651,26m2	26.95%

Projeto de Regularização
"RESIDENCIAL PRIVÊ NORTE"

CONFORME ARTIGO 40 DA LEI FEDERAL 6766/79 – ARTIGO 55–II, LEI COMPLEMENTAR 031/94
REGULARIZAÇÃO DO PARCELAMENTO DAS CHÁCARAS Nº 37, 38, 39, 40 e 41 DO PARQUE TREMENDÃO

PROPRIETARIO:
DOMINGOS NUNES FERREIRA

RESP. TECNICO:
ARQUITETA – NERISIRLEY BARREIRA DO NASCIMENTO
CREA–GO 8499/D

DESCRIMINACAO	AREAS	PORCENTAGEM
AREA DOCUMENTAL	127.270,93 m2	100,000%
ZPA	6.096,86 m2	4.790%
AREA A PARCELAR	121.174,07 m2	95.210%

APROVAÇÃO

CONTEUDO:
PROJETO URBANISTICO

ESCALA:	DATA:	FOLHA:	MUNICIPIO:
1:1.000	03/09/99	UNICA	GOIANIA–GOIAS