

DECLINACAO MAGNETICA 18°58'10"W EN 07/97
COVERGENCIA MERIDIANA 0° 28'40"

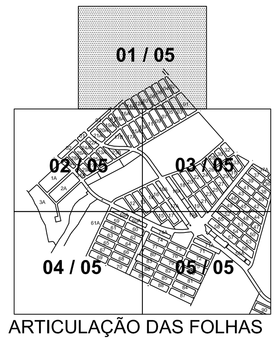

ARTICULAÇÃO DAS FOLHAS

QUADRO GERAL DE ÁREAS

DISCRIMINAÇÃO	UNIDADES	m2	%
ÁREAS PARTICULARES			
LOTES RESIDENCIAIS	4090	1.346.470,75	38,743
LOTES INDUSTRIAIS	110	140.740,14	4,052
LOTE TERMINAL TRANSURB	01	2.040,78	0,059
SUB TOTAL	4200	1.489.251,67	42,854
ÁREAS PÚBLICAS MUNICIPAIS			
A.P.M. 01 - IGREJA	01	919,52	0,026
A.P.M. 02 - ESCOLA	01	8.235,73	0,237
A.P.M. 03 - FUNDEC	01	2.812,40	0,081
A.P.M. 04 - CENTRO COMUNITÁRIO	01	2.724,57	0,078
A.P.M. 05 - ESCOLA	01	9.072,88	0,261
A.P.M. 06 - CRECHE	01	12.425,54	0,358
A.P.M. 07 - ESCOLA	01	6.256,02	0,180
A.P.M. 08 - PRAÇA	01	3.301,22	0,095
A.P.M. 09 - ESCOLA	01	2.415,00	0,069
A.P.M. 10 - CAIS	01	4.736,45	0,136
A.P.M. 11 - CENTRO COMUNITÁRIO	01	4.226,19	0,122
A.P.M. 12 - PRAÇA	01	6.390,11	0,184
A.P.M. 13 - PRAÇA	01	3.110,72	0,090
A.P.M. 14 - PRAÇA	01	6.652,08	0,191
A.P.M. 15 - CAIC	01	15.145,08	0,436
A.P.M. 16 - PRAÇA	01	2.299,36	0,066
A.P.M. 17 - ESCOLA	01	4.691,00	0,135
A.P.M. 18 - CRECHE	01	827,07	0,024
A.P.M. 19 - PARQUE RECREATIVO	01	187.844,16	5,408
A.P.M. 20 - PRAÇA	01	1.538,33	0,044
A.P.M. 21 - ENTIDADE	01	1.733,13	0,050
A.P.M. 22 - PRAÇA	01	7.953,78	0,229
A.P.M. 23 - PRAÇA	01	3.673,03	0,106
A.P.M. 24 - COLÉGIO	01	4.752,00	0,137
A.P.M. 25 - FEIRA LIVRE	01	5.234,46	0,151
A.P.M. 26 - CENTRO COMUNITÁRIO	01	1.080,00	0,031
A.P.M. 27 - IGREJA	01	1.590,00	0,046
A.P.M. 28 - ESPORTE E LAZER	01	2.450,00	0,071
A.P.M. 29 - ESPORTE E LAZER	01	2.450,00	0,071
A.P.M. 30 - ESPORTE E LAZER	01	2.450,00	0,071
A.P.M. 31 - ESPORTE E LAZER	01	2.450,00	0,071
A.P.M. 32 - PRAÇA	01	1.030,00	0,030
A.P.M. 33 - QUADRA DE ESPORTE	01	2.470,00	0,071
A.P.M. 34 - ESCOLA	01	2.100,00	0,060
A.P.M. 35 - SAÚDE	01	9.104,00	0,262
A.P.M. 36 - PRAÇA	01	1.185,11	0,034
ÁREA VERDE 01 - A.V.N.A.	01	171.691,72	4,943
ÁREA VERDE 02 - A.V.N.A.	01	94.214,92	2,713
ÁREA VERDE 03 - A.V.N.A.	01	34.796,05	1,002
ÁREA VERDE 04 - A.V.N.A.	01	12.150,00	0,350
ÁREA VERDE 05 - A.V.N.A.	01	7.309,58	0,210
ÁREA VERDE 06 - A.V.N.A.	01	11.733,39	0,338
ÁREA VERDE 07 - A.V.N.A.	01	7.588,24	0,218
Á. PRESERVAÇÃO PERMANENTE (MATA)	01	385.992,78	11,113
SUB TOTAL	43	1.062.785,62	30,599
SISTEMA VIÁRIO			
VIAS PÚBLICAS		921.245,11	26,524

ESPAÇO LIVRE DE USO PÚBLICO

	QUANT.	m2	%
ÁREAS DESTINADAS À PARTICULARES	4200	1.489.251,670	42,854
ÁREAS PUBLICAS MUNICIPAIS	43	1.062.785,620	30,599
SISTEMA VIÁRIO		921.245,110	26,524
SUB-TOTAL	4243	3.473.282,400	100,000
AREA TOTAL		3.473.282,400	100,000

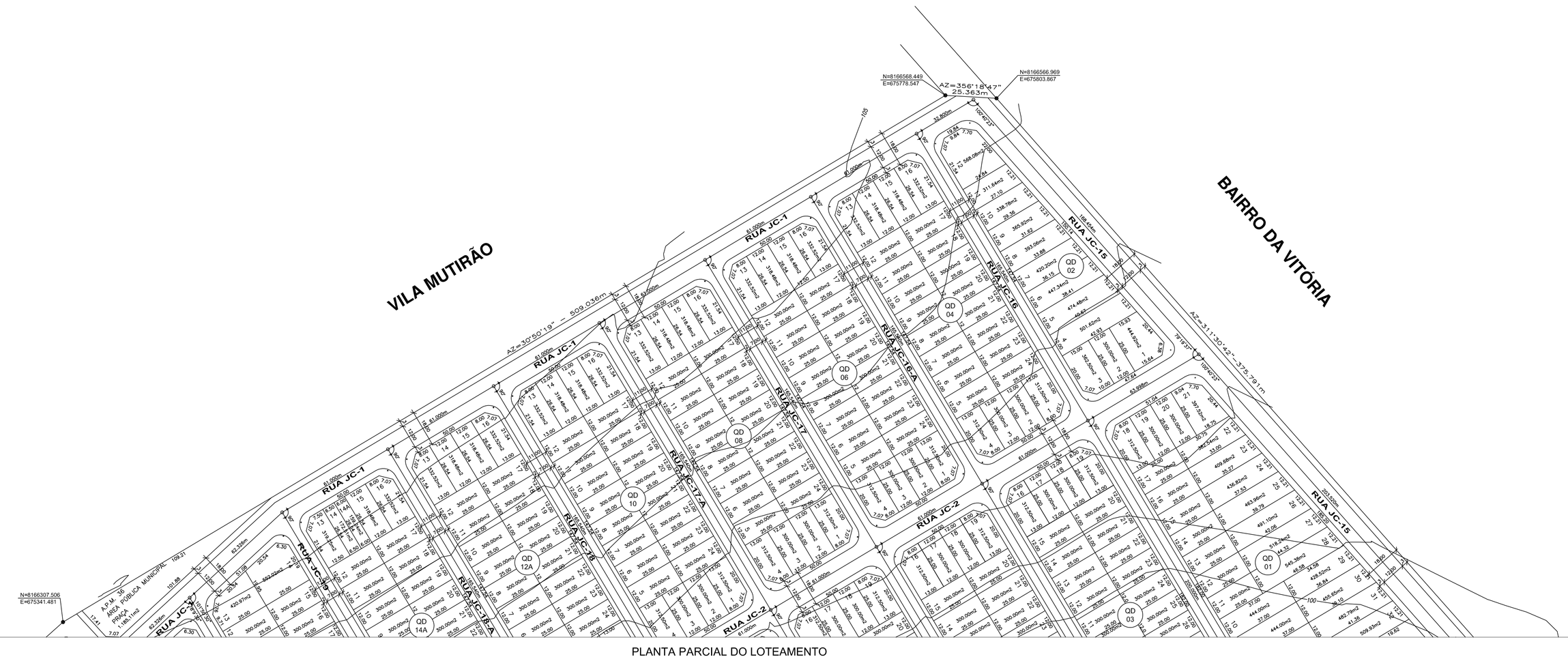

PLANTA PARCIAL DO LOTEAMENTO
ESC.: 1 : 1000

AGEHAB
AGÊNCIA GOIANA DE HABITAÇÃO
GOVERNO DO ESTADO DE GOIÁS

JARDIM CURITIBA

MUNICÍPIO DE GOIÂNIA - ESTADO DE GOIÁS

PROPRIETÁRIO: GOVERNO DO ESTADO DE GOIÁS

AUTOR(ES) DO PROJETO:

EMPRESA EXECUTORA: *TRANSTOP - Braga Agrimensura e Transportes Ltda.*

PROJETO DE REGULARIZAÇÃO

CONTEÚDO: PLANTA PARCIAL DO LOTEAMENTO E QUADRO GERAL DE ÁREAS

AREA DO TERRENO:	NUMERO DE LOTES:	FOLHA:
3.473.282,40 m²	2.100 LOTES	1/5

DATA:	ESCALA:	DESENHO:
OUTUBRO / 2004	INDICADA	ZÉ MAURÍCIO (62) 205 - 75 36

APROVAÇÃO: