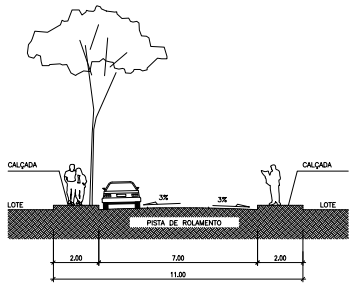
CALÇADA
CALÇADA
LOTE
LOTE
3%
3%
PISTA DE ROLAMENTO
2.00
7.00
2.00
11.00

SECÇÃO TRANSVERSAL DAS VIAS DE 11.00m
Esc.:1/125

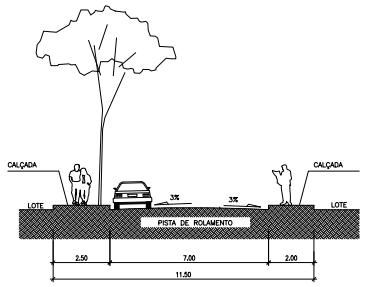
CALÇADA
CALÇADA
LOTE
LOTE
3%
3%
PISTA DE ROLAMENTO
2.50
7.00
2.00
11.50

SECÇÃO TRANSVERSAL DAS VIAS DE 11.50m
Esc.:1/125

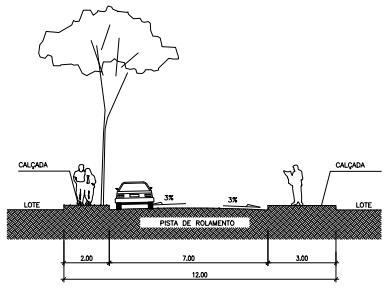
CALÇADA
CALÇADA
LOTE
LOTE
3%
3%
PISTA DE ROLAMENTO
2.00
7.00
3.00
12.00

SECÇÃO TRANSVERSAL DAS VIAS DE 12.00m
Esc.:1/125

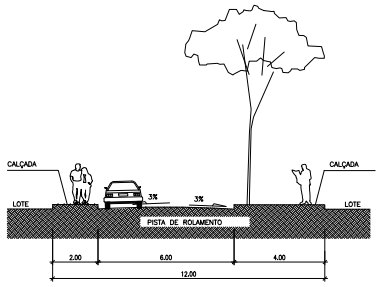
CALÇADA
CALÇADA
LOTE
LOTE
3%
3%
PISTA DE ROLAMENTO
2.00
6.00
4.00
12.00

SECÇÃO TRANSVERSAL DAS VIAS DE 12.00m
Esc.:1/125

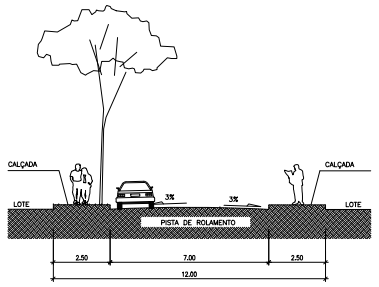
CALÇADA
CALÇADA
LOTE
LOTE
3%
3%
PISTA DE ROLAMENTO
2.50
7.00
2.50
12.00

SECÇÃO TRANSVERSAL DAS VIAS DE 12.00m
Esc.:1/125

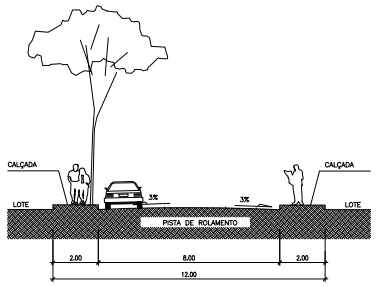
CALÇADA
CALÇADA
LOTE
LOTE
3%
3%
PISTA DE ROLAMENTO
2.00
8.00
2.00
12.00

SECÇÃO TRANSVERSAL DAS VIAS DE 12.00m
Esc.:1/125

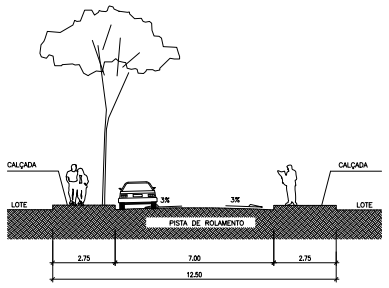
CALÇADA
CALÇADA
LOTE
LOTE
3%
3%
PISTA DE ROLAMENTO
2.75
7.00
2.75
12.50

SECÇÃO TRANSVERSAL DAS VIAS DE 12.50m
Esc.:1/125

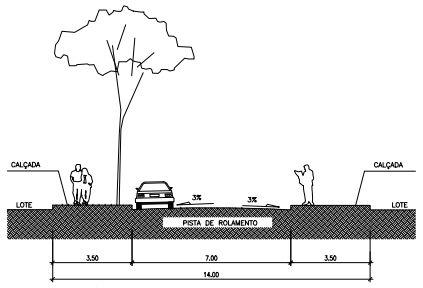
CALÇADA
CALÇADA
LOTE
LOTE
3%
3%
PISTA DE ROLAMENTO
3.50
7.00
3.50
14.00

SECÇÃO TRANSVERSAL DAS VIAS DE 14.00m
Esc.:1/125

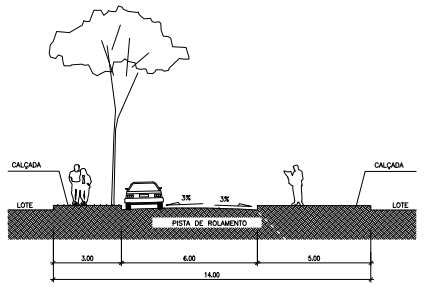
CALÇADA
CALÇADA
LOTE
LOTE
3%
3%
PISTA DE ROLAMENTO
3.00
6.00
5.00
14.00

SECÇÃO TRANSVERSAL DAS VIAS DE 14.00m
Esc.:1/125

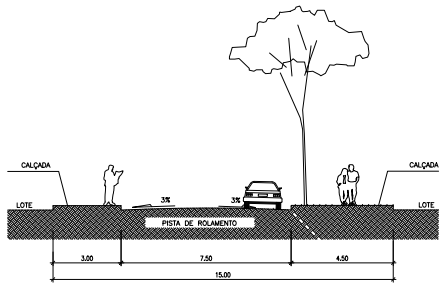
CALÇADA
CALÇADA
LOTE
LOTE
3%
3%
PISTA DE ROLAMENTO
3.00
7.50
4.50
15.00

SECÇÃO TRANSVERSAL DAS VIAS DE 15.00m
Esc.:1/125

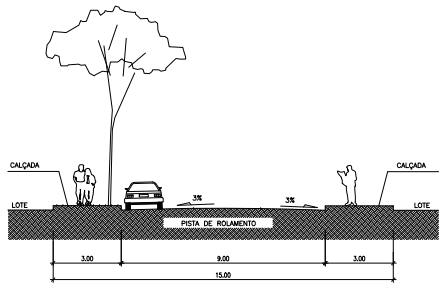
CALÇADA
CALÇADA
LOTE
LOTE
3%
3%
PISTA DE ROLAMENTO
3.00
9.00
3.00
15.00

SECÇÃO TRANSVERSAL DAS VIAS DE 15.00m
Esc.:1/125

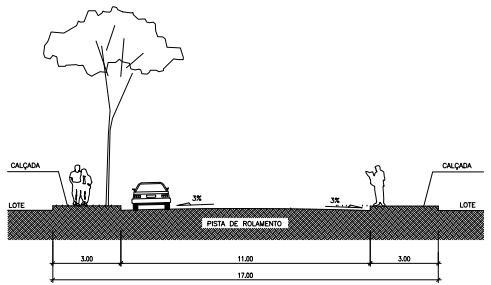
CALÇADA
CALÇADA
LOTE
LOTE
3%
3%
PISTA DE ROLAMENTO
3.00
11.00
3.00
17.00

SECÇÃO TRANSVERSAL DAS VIAS DE 17.00m
Esc.:1/125

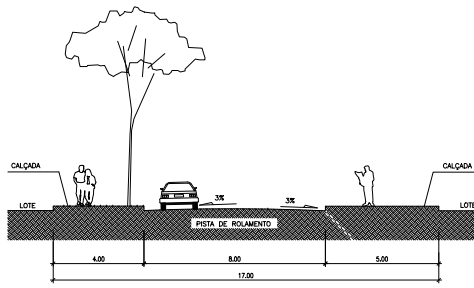
CALÇADA
LOTE
3%
3%
PISTA DE ROLAMENTO
4.00
8.00
5.00
17.00

SECÇÃO TRANSVERSAL DAS VIAS DE 17.00m
Esc.:1/125

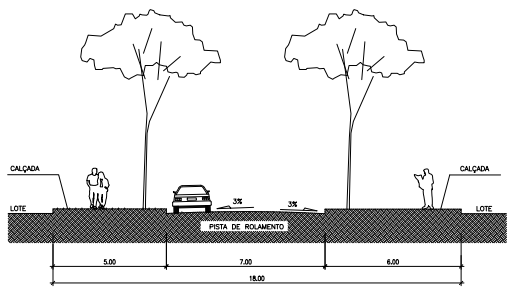
CALÇADA
CALÇADA
LOTE
LOTE
3%
3%
PISTA DE ROLAMENTO
5.00
7.00
6.00
18.00

SECÇÃO TRANSVERSAL DAS VIAS DE 18.00m
Esc.:1/125

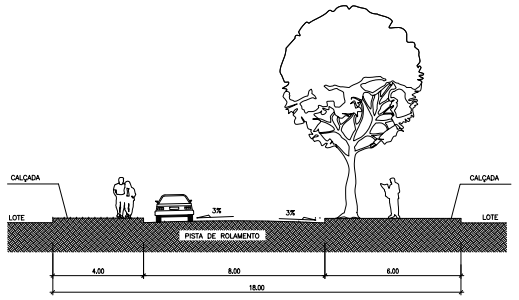
CALÇADA
CALÇADA
LOTE
LOTE
3%
3%
PISTA DE ROLAMENTO
4.00
8.00
6.00
18.00

SECÇÃO TRANSVERSAL DAS VIAS DE 18.00m
Esc.:1/125

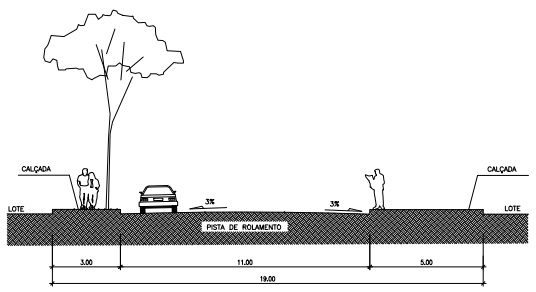
CALÇADA
CALÇADA
LOTE
LOTE
3%
3%
PISTA DE ROLAMENTO
3.00
11.00
5.00
19.00

SECÇÃO TRANSVERSAL DAS VIAS DE 19.00m
Esc.:1/125

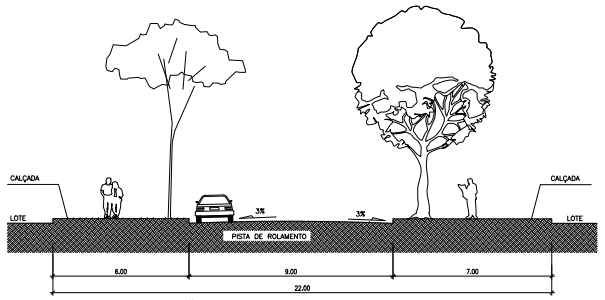
CALÇADA
CALÇADA
LOTE
LOTE
3%
3%
PISTA DE ROLAMENTO
6.00
9.00
7.00
22.00

SECÇÃO TRANSVERSAL DAS VIAS DE 22.00m
Esc.:1/125

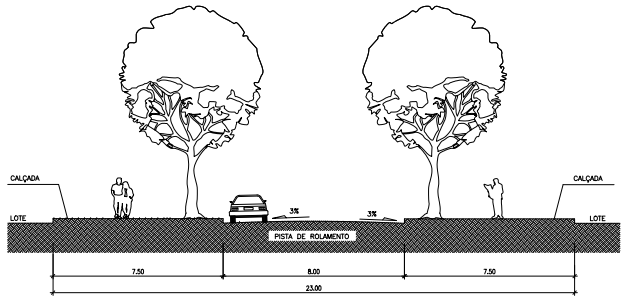
CALÇADA
CALÇADA
LOTE
LOTE
3%
3%
PISTA DE ROLAMENTO
7.50
8.00
7.50
23.00

SECÇÃO TRANSVERSAL DAS VIAS DE 23.00m
Esc.:1/125

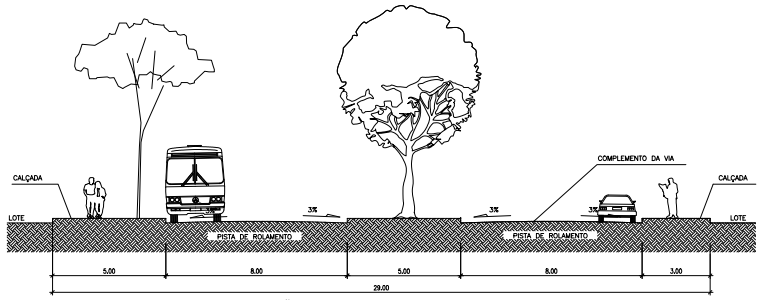
COMPLEMENTO DA VIA
CALÇADA
CALÇADA
LOTE
LOTE
3%
3%
3%
PISTA DE ROLAMENTO
PISTA DE ROLAMENTO
5.00
8.00
5.00
8.00
3.00
29.00

SECÇÃO TRANSVERSAL DAS VIAS DE 29.00m
Esc.:1/125

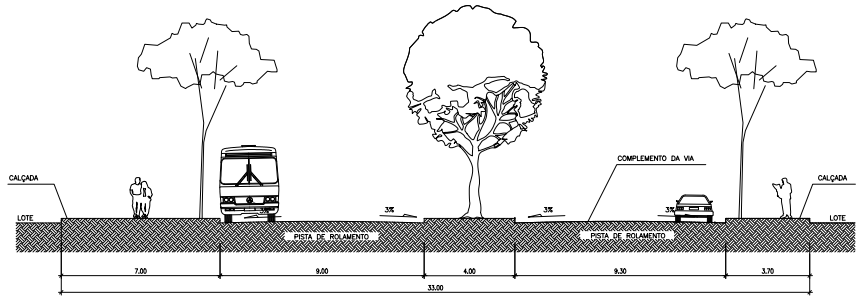
COMPLEMENTO DA VIA
CALÇADA
CALÇADA
LOTE
LOTE
3%
3%
3%
PISTA DE ROLAMENTO
PISTA DE ROLAMENTO
7.00
9.00
4.00
9.30
3.70
33.00

SECÇÃO TRANSVERSAL DAS VIAS DE 33.00m
Esc.:1/125

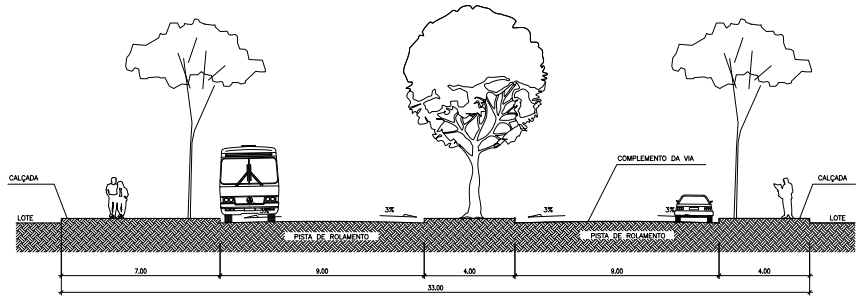
COMPLEMENTO DA VIA
CALÇADA
CALÇADA
LOTE
LOTE
3%
3%
3%
PISTA DE ROLAMENTO
PISTA DE ROLAMENTO
7.00
9.00
4.00
9.00
4.00
33.00

SECÇÃO TRANSVERSAL DAS VIAS DE 33.00m
Esc.:1/125

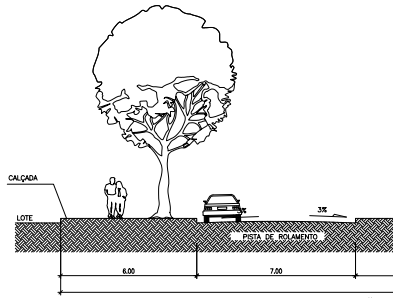
CALÇADA
LOTE
3%
PISTA DE ROLAMENTO
6.00
7.00

SECÇÃO
Esc.:1/125

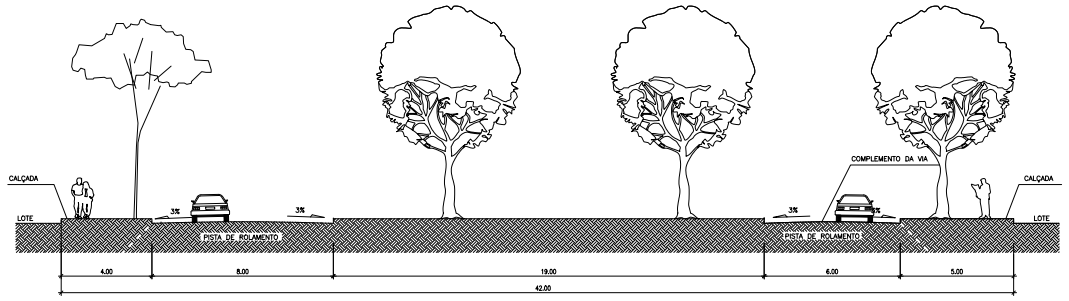
COMPLEMENTO DA VIA
CALÇADA
CALÇADA
LOTE
LOTE
3%
3%
3%
3%
PISTA DE ROLAMENTO
PISTA DE ROLAMENTO
4.00
8.00
19.00
6.00
5.00
42.00

SECÇÃO TRANSVERSAL DAS VIAS DE 42.00m
Esc.:1/125

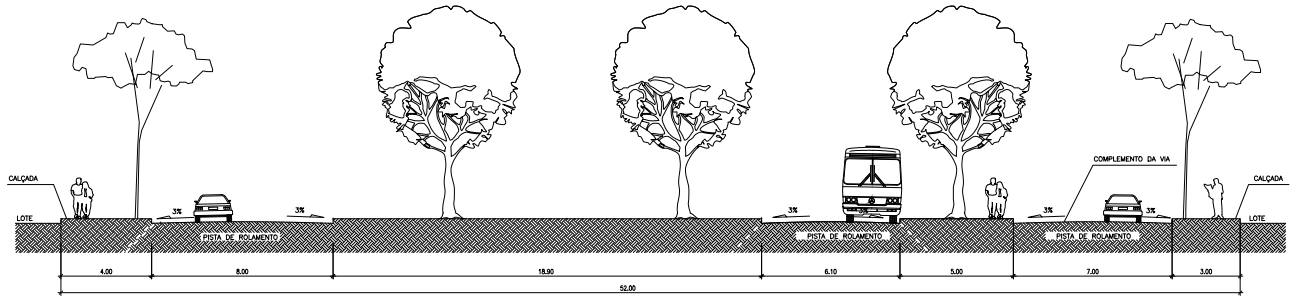
COMPLEMENTO DA VIA
CALÇADA
CALÇADA
LOTE
LOTE
3%
3%
3%
3%
3%
PISTA DE ROLAMENTO
PISTA DE ROLAMENTO
PISTA DE ROLAMENTO
4.00
8.00
18.90
6.10
5.00
7.00
3.00
52.00

SECÇÃO TRANSVERSAL DAS VIAS DE 52.00m
Esc.:1/125

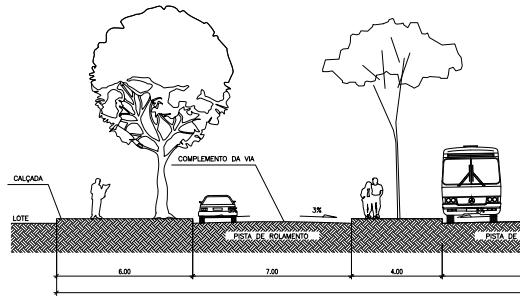
CALÇADA
COMPLEMENTO DA VIA
LOTE
3%
PISTA DE ROLAMENTO
6.00
7.00
4.00

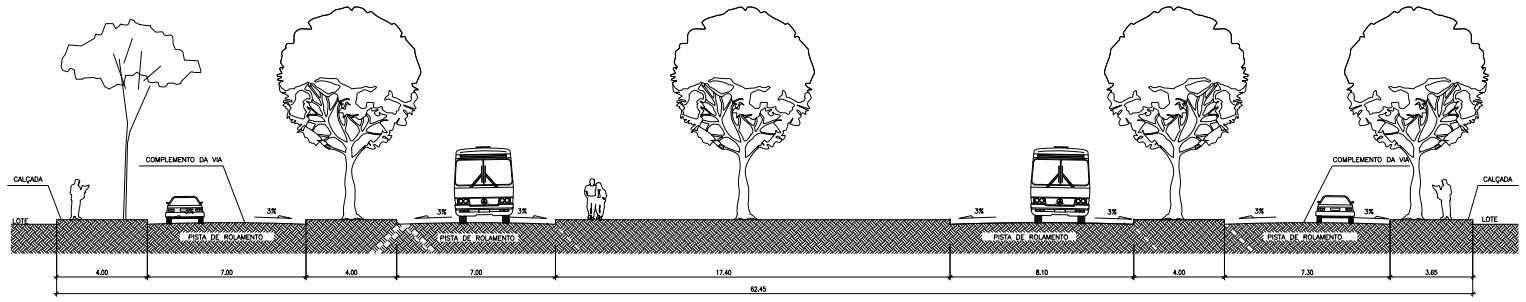
COMPLEMENTO DA VIA
COMPLEMENTO DA VIA
CALÇADA
CALÇADA
LOTE
LOTE
3%
3%
3%
3%
3%
3%
3%
PISTA DE ROLAMENTO
PISTA DE ROLAMENTO
PISTA DE ROLAMENTO
PISTA DE ROLAMENTO
4.00
7.00
4.00
7.00
17.40
8.10
4.00
7.30
3.65
62.45

SECÇÃO TRANSVERSAL DAS VIAS DE 62.45m
Esc.:1/125

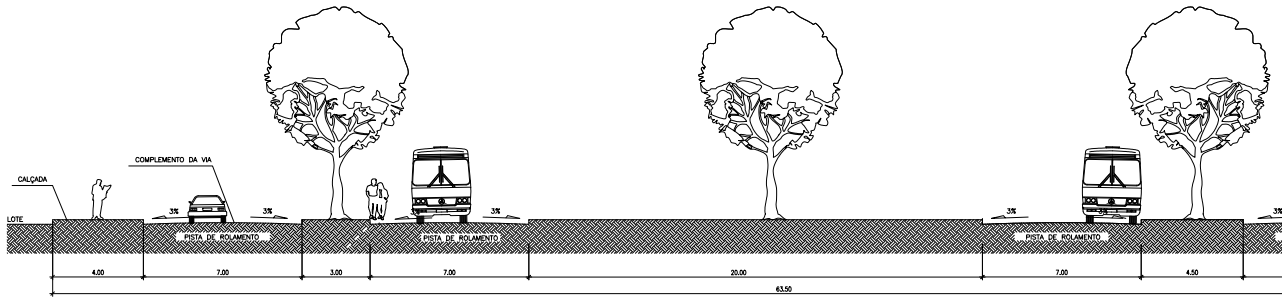
COMPLEMENTO DA VIA
CALÇADA
LOTE
3%
3%
3%
3%
PISTA DE ROLAMENTO
PISTA DE ROLAMENTO
PISTA DE ROLAMENTO
4.00
7.00
3.00
7.00
20.00
7.00
4.50
63.50

SECÇÃO TRANSVERSAL DAS VIAS DE 63.50m
Esc.:1/125

SECÇÕES TRANSVERSAIS DAS VIAS

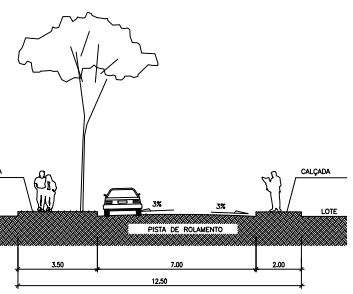
CALÇADA
LOTE
3%
3%
PISTA DE ROLAMENTO
3.50
7.00
2.00
12.50

SECÇÃO TRANSVERSAL DAS VIAS DE 12.50m
Esc.:1/125

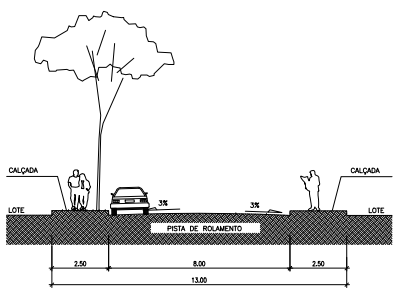
CALÇADA
CALÇADA
LOTE
LOTE
3%
3%
PISTA DE ROLAMENTO
2.50
8.00
2.50
13.00

SECÇÃO TRANSVERSAL DAS VIAS DE 13.00m
Esc.:1/125

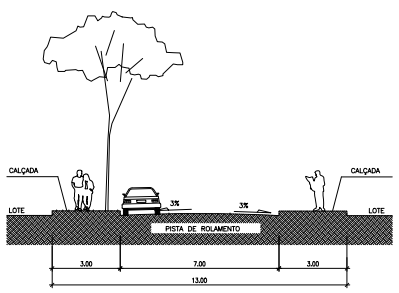
CALÇADA
CALÇADA
LOTE
LOTE
3%
3%
PISTA DE ROLAMENTO
3.00
7.00
3.00
13.00

SECÇÃO TRANSVERSAL DAS VIAS DE 13.00m
Esc.:1/125

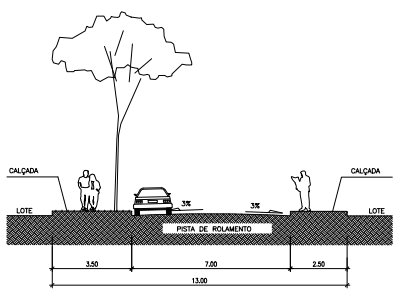
CALÇADA
CALÇADA
LOTE
LOTE
3%
3%
PISTA DE ROLAMENTO
3.50
7.00
2.50
13.00

SECÇÃO TRANSVERSAL DAS VIAS DE 13.00m
Esc.:1/125

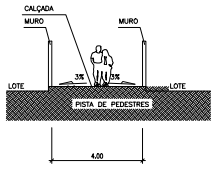
CALÇADA
MURO
MURO
LOTE
LOTE
3%
3%
PISTA DE PEDESTRES
4.00

SECÇÃO TRANSVERSAL DAS VIAS DE PEDESTRE
DE PEDESTRE 4.00m
Esc.:1/125

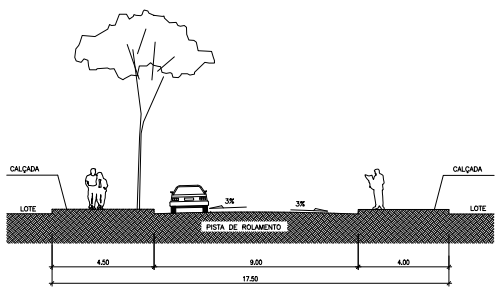
CALÇADA
CALÇADA
LOTE
LOTE
3%
3%
PISTA DE ROLAMENTO
4.50
9.00
4.00
17.50

SECÇÃO TRANSVERSAL DAS VIAS DE 17.50m
Esc.:1/125

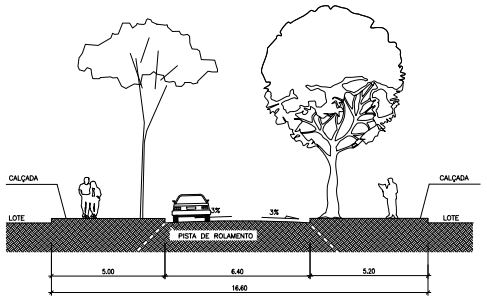
CALÇADA
CALÇADA
LOTE
LOTE
3%
3%
PISTA DE ROLAMENTO
5.00
6.40
5.20
16.60

SECÇÃO TRANSVERSAL DAS VIAS DE 16.60m
Esc.:1/125

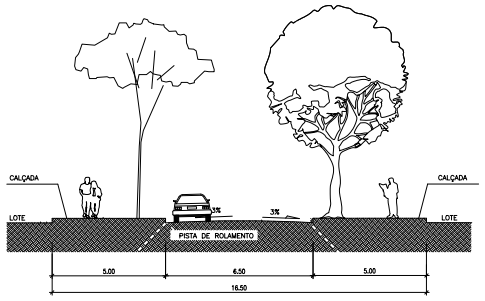
CALÇADA
CALÇADA
LOTE
LOTE
3%
3%
PISTA DE ROLAMENTO
5.00
6.50
5.00
16.50

SECÇÃO TRANSVERSAL DAS VIAS DE 16.50m
Esc.:1/125

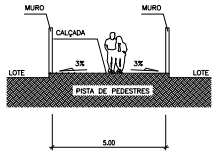
MURO
MURO
CALÇADA
LOTE
LOTE
3%
3%
PISTA DE PEDESTRES
5.00

SECÇÃO TRANSVERSAL DAS VIAS DE PEDESTRE
DE PEDESTRE 5.00m
Esc.:1/125

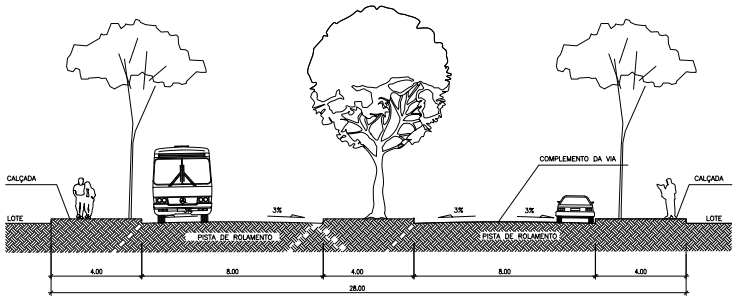
CALÇADA
LOTE
3%
PISTA DE ROLAMENTO
COMPLEMENTO DA VIA
3%
3%
PISTA DE ROLAMENTO
CALÇADA
LOTE
4.00
8.00
4.00
8.00
4.00
28.00

SECÇÃO TRANSVERSAL DAS VIAS DE 28.00m
Esc.:1/125

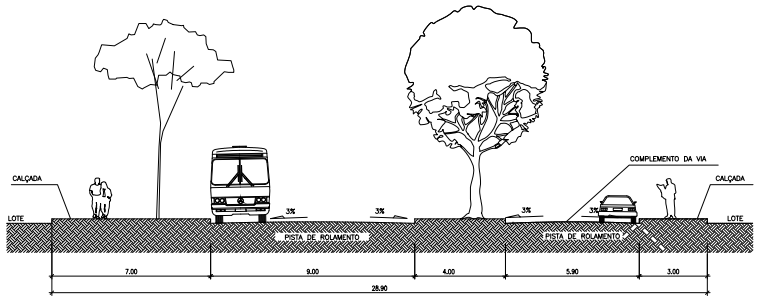
CALÇADA
LOTE
3%
3%
PISTA DE ROLAMENTO
COMPLEMENTO DA VIA
3%
3%
PISTA DE ROLAMENTO
CALÇADA
LOTE
7.00
9.00
4.00
5.90
3.00
28.90

SECÇÃO TRANSVERSAL DAS VIAS DE 28.90m
Esc.:1/125

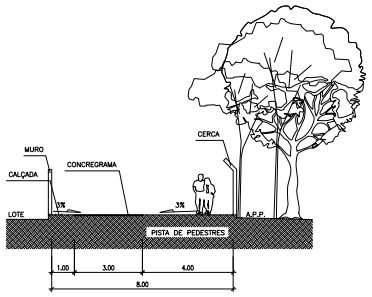
MURO
CALÇADA
CONCREGRAMA
CERCA
LOTE
3%
3%
A.P.P.
PISTA DE PEDESTRES
1.00
3.00
4.00
8.00

SECÇÃO TRANSVERSAL DAS VIAS DE PEDESTRE
DE PEDESTRE 8.00m
Esc.:1/125

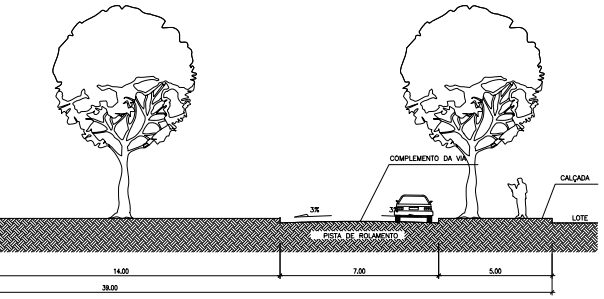
COMPLEMENTO DA VIA
3%
3%
PISTA DE ROLAMENTO
CALÇADA
LOTE
14.00
7.00
5.00
39.00

TRANSVERSAL DAS VIAS DE 39.00m

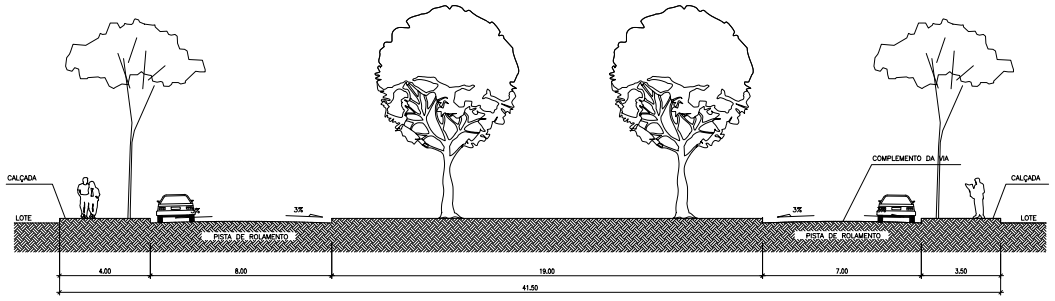
CALÇADA
LOTE
3%
PISTA DE ROLAMENTO
3%
COMPLEMENTO DA VIA
3%
PISTA DE ROLAMENTO
CALÇADA
LOTE
4.00
8.00
19.00
7.00
3.50
41.50

SECÇÃO TRANSVERSAL DAS VIAS DE 41.50m
Esc.:1/125

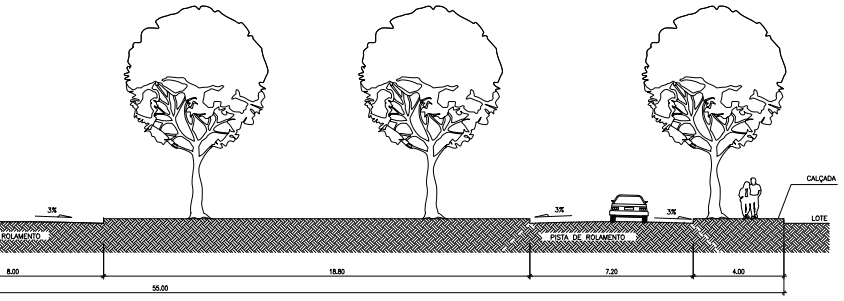
3%
ROLAMENTO
3%
3%
PISTA DE ROLAMENTO
CALÇADA
LOTE
8.00
18.80
7.20
4.00
55.00

SECÇÃO TRANSVERSAL DAS VIAS DE 55.00m
Esc.:1/125

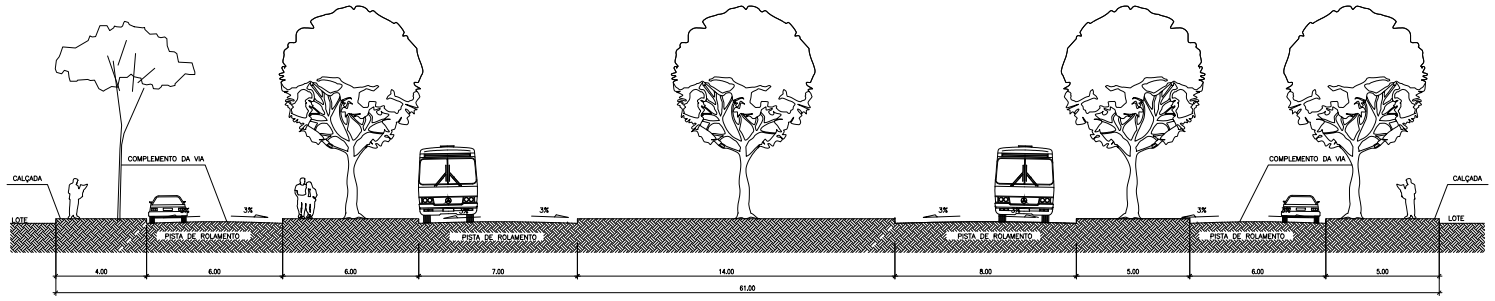
CALÇADA
LOTE
COMPLEMENTO DA VIA
3%
PISTA DE ROLAMENTO
3%
PISTA DE ROLAMENTO
3%
PISTA DE ROLAMENTO
COMPLEMENTO DA VIA
3%
PISTA DE ROLAMENTO
CALÇADA
LOTE
4.00
6.00
6.00
7.00
14.00
8.00
5.00
6.00
5.00
61.00

SECÇÃO TRANSVERSAL DAS VIAS DE 61.00m
Esc.:1/125

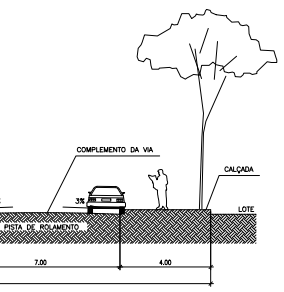
COMPLEMENTO DA VIA
3%
PISTA DE ROLAMENTO
CALÇADA
LOTE
7.00
4.00

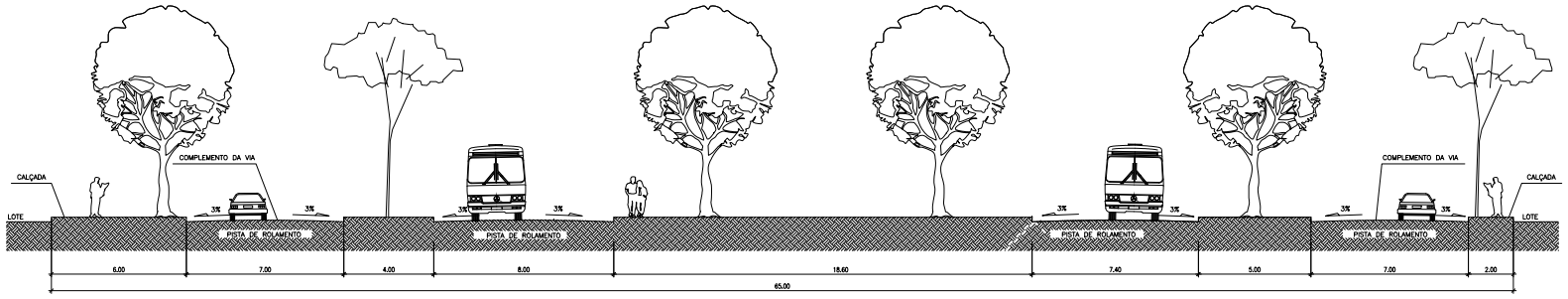
CALÇADA
LOTE
COMPLEMENTO DA VIA
3%
3%
PISTA DE ROLAMENTO
3%
3%
PISTA DE ROLAMENTO
3%
3%
PISTA DE ROLAMENTO
COMPLEMENTO DA VIA
3%
3%
PISTA DE ROLAMENTO
CALÇADA
LOTE
6.00
7.00
4.00
8.00
18.60
7.40
5.00
7.00
2.00
65.00

SECÇÃO TRANSVERSAL DAS VIAS DE 65.00m
Esc.:1/125

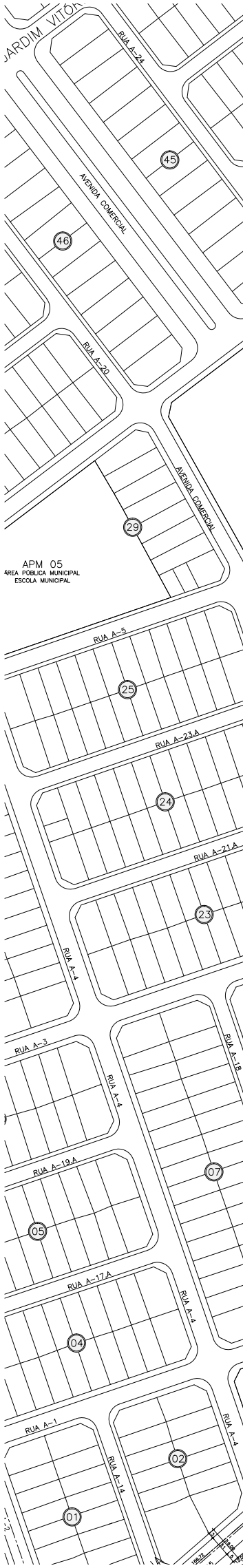
JARDIM VITÓR
RUA A-24
45
AVENIDA COMERCIAL
46
RUA A-20
AVENIDA COMERCIAL
29
APM 05
ÁREA PÚBLICA MUNICIPAL
ESCOLA MUNICIPAL
RUA A-5
25
RUA A-23.A
24
RUA A-21.A
23
RUA A-4
RUA A-3
RUA A-4
RUA A-18
07
RUA A-19.A
05
RUA A-17.A
04
RUA A-4
RUA A-1
RUA A-14
RUA A-4
02
01
168.72

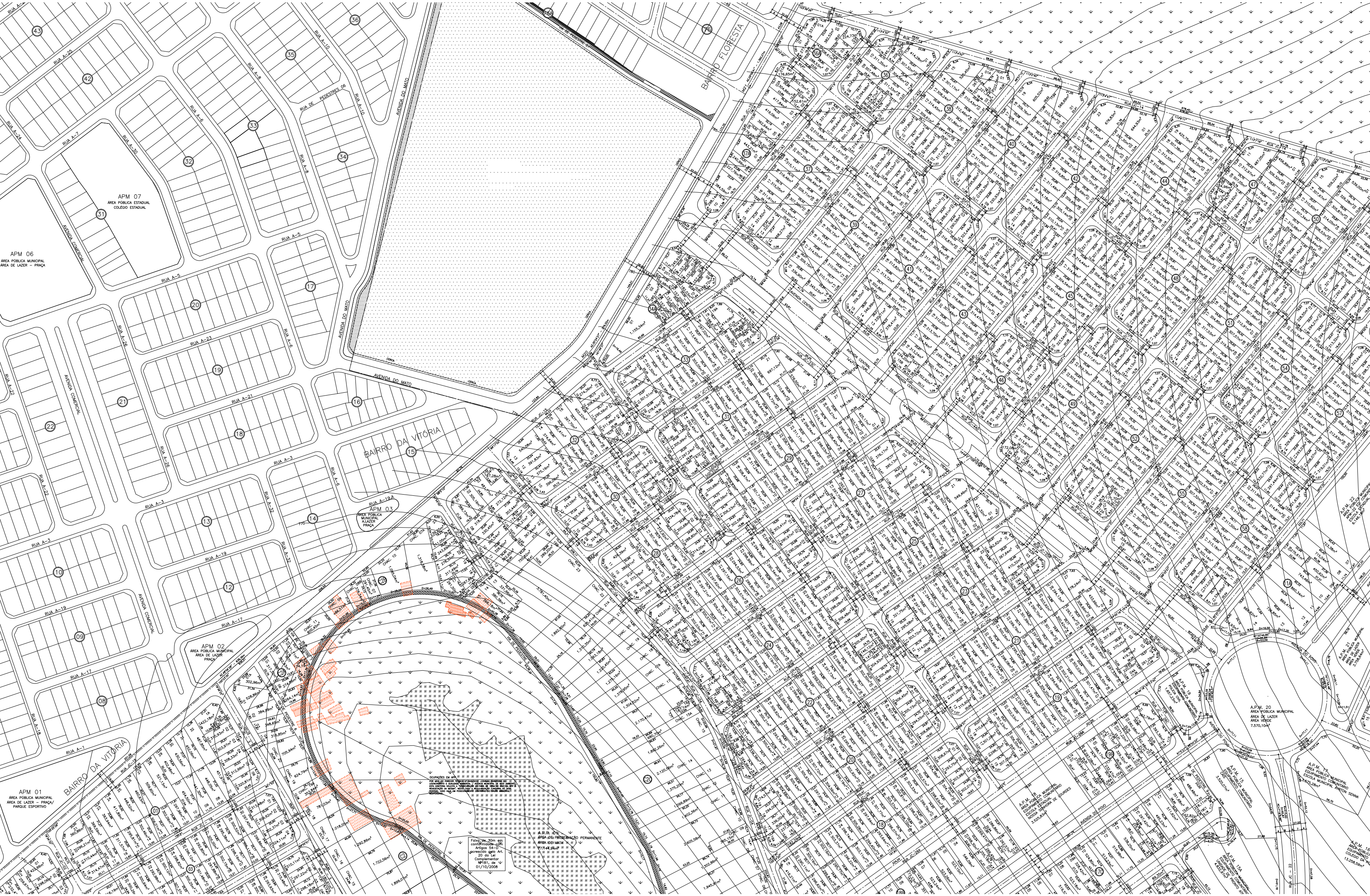
BAIRRO FLORESTA
AVENIDA DO MATO
BAIRRO DA VITÓRIA
AVENIDA COMERCIAL
AVENIDA CENTRAL
AVENIDA DO POVO
APM 07
ÁREA PÚBLICA ESTADUAL
COLÉGIO ESTADUAL
APM 06
ÁREA PÚBLICA MUNICIPAL
ÁREA DE LAZER – PRAÇA
APM 03
ÁREA PÚBLICA MUNICIPAL
ÁREA DE LAZER
PRAÇA
APM 02
ÁREA PÚBLICA MUNICIPAL
ÁREA DE LAZER
PRAÇA
APM 01
ÁREA PÚBLICA MUNICIPAL
ÁREA DE LAZER – PRAÇA/
PARQUE ESPORTIVO
OCUPAÇÕES EM APP
POR MEIO DO PARECER TÉCNICO Nº 945/2015 – DIVISÃO DIRETORIA DE LICENCIAMENTO E QUALIDADE AMBIENTAL / AGÊNCIA MUNICIPAL DE MEIO AMBIENTE, ESTA DIRETORIA SOLICITA A "DESOCUPAÇÃO DA FAIXA DE 100M DE RAIO DA APP E REVEGETAÇÃO DA MESMA". NESTE CASO A REGULARIZAÇÃO FUNDIÁRIA SÓ SERÁ POSSÍVEL CASO HAJA UM POSICIONAMENTO CONTRÁRIO DO ÓRGÃO AMBIENTAL RESPONSÁVEL.
Faixa de 30m em conformidade com Artigos 54–D acrescido pelo Art. 20 da Lei Complementar Nº181, de 01/10/2008
A.P.P. 01
ÁREA DE PRESERVAÇÃO PERMANENTE
ÁREA DE MATA
77.144,94m²
VIA DE PEDESTRE 5
A.P.M. 20
ÁREA PÚBLICA MUNICIPAL
ÁREA DE LAZER
ÁREA VERDE
7.570,10m²
A.P.M. 19
ÁREA PÚBLICA MUNICIPAL
EQUIPAMENTO COMUNITÁRIO
POLÍCIA CIVIL
1.657,23m²
A.P.M. 21
ÁREA PÚBLICA MUNICIPAL
ÁREA DE LAZER
ÁREA VERDE
3.758,64m²
A.P.M. 15
ÁREA PÚBLICA MUNICIPAL
EQUIPAMENTO COMUNITÁRIO
CAIS
3.520,07m²
A.P.M. 17
ÁREA PÚBLICA MUNICIPAL
EQUIPAMENTO COMUNITÁRIO
ESCOLA MUNICIPAL AYRTON SENNA
3.575,28m²
A.P.M. 15A
ÁREA PÚBLICA MUNICIPAL
EQUIPAMENTO COMUNITÁRIO
UNIDADE DE PRONTO AT
4.832,97m²
A.P.M. 16
ÁREA PÚBLICA
EQUIPAMENTO
COLÉGIO DA P
13.258,59m²
RUA JC – 22
RUA JC – 26B
RUA JC – 26C
VIA DE PEDESTRE
CHÁC. 21
C2

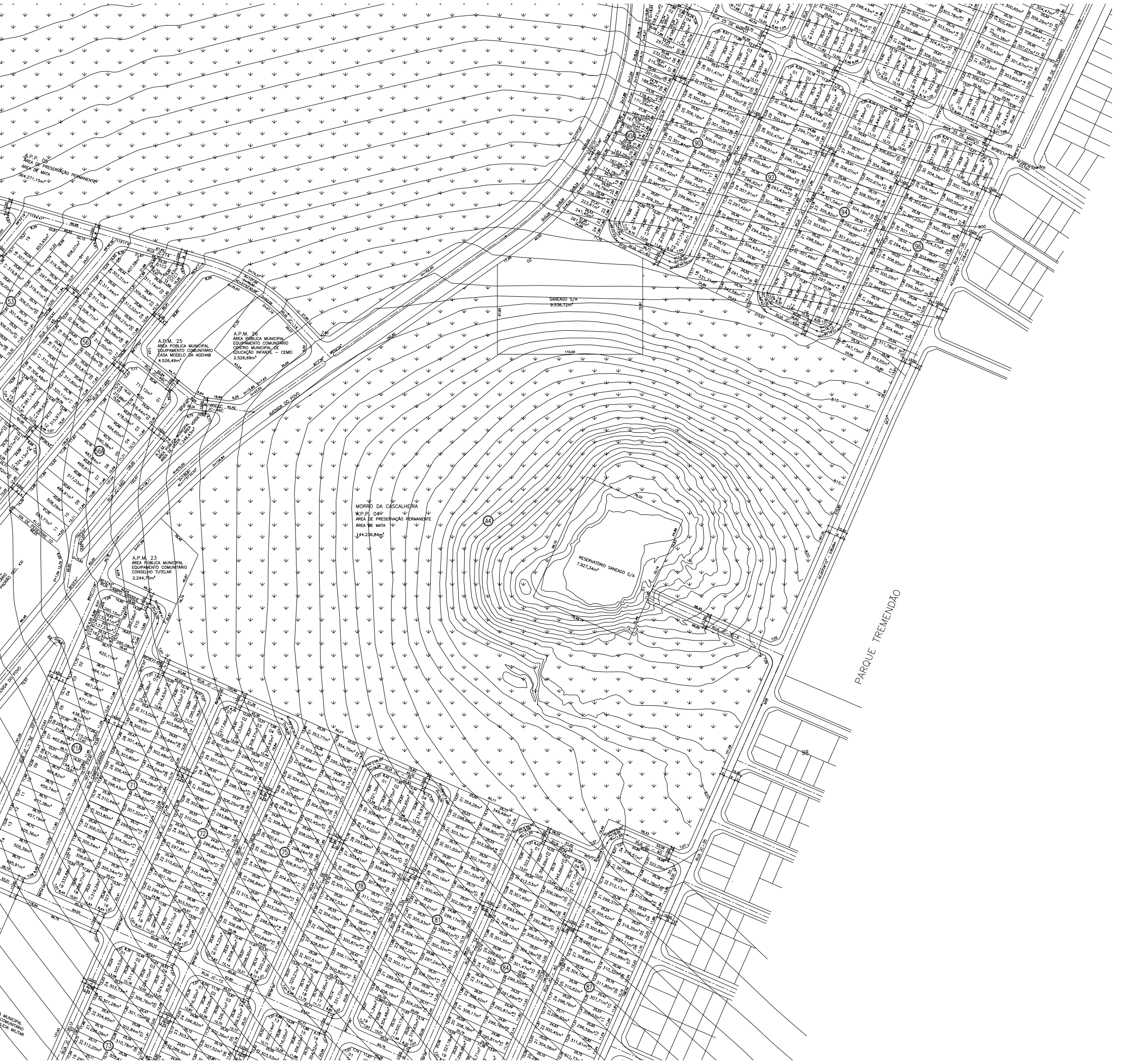
A.P.P. 05
ÁREA DE PRESERVAÇÃO PERMANENTE
ÁREA DE MATA
364.271,15m²
A.P.M. 25
ÁREA PÚBLICA MUNICIPAL
EQUIPAMENTO COMUNITÁRIO
CASA MODELO DA AGEHAB
4.526,49m²
A.P.M. 26
ÁREA PÚBLICA MUNICIPAL
EQUIPAMENTO COMUNITÁRIO
CENTRO MUNICIPAL DE
EDUCAÇÃO INFANTIL – CEMEI
2.526,69m²
SANEAGO S/A
9.536,72m²
MORRO DA CASCALHEIRA
A.P.P. 04
ÁREA DE PRESERVAÇÃO PERMANENTE
ÁREA DE MATA
144.236,84m²
A4
RESERVATÓRIO SANEAGO S/A
7.927,34m²
A.P.M. 23
ÁREA PÚBLICA MUNICIPAL
EQUIPAMENTO COMUNITÁRIO
CONSELHO TUTELAR
2.244,75m²
RUA CAMPO GRANDE
AVENIDA DO POVO
RUA JC-46A
RUA JC-46C
RUA JC-14
PARQUE TREMENDÃO
RUA 28 DE SETEMBRO
RUA 25 DE MARÇO
800
810
815
820
53
56
66
71
72
73
75
78
81
84
87
90
92
94
96
98
104
114

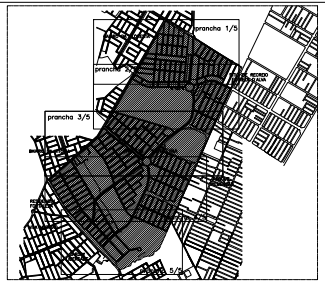
prancha 1/5
prancha 3/5
prancha 5/5

Mapa de Localização – Sem Escala

EQUIPE TÉCNICA – SENHA ENGENHARIA S/S	
COORDENAÇÃO	
FRANCISCO HUMBERTO R. DA CUNHA CREA 3.706/D-GO	ENGENHEIRO CIVIL
PORFIRO JOSÉ BORGES ALVES NETO CREA 7.792/D-GO	ENGENHEIRO CIVIL
EQUIPE TÉCNICA	
ANDERSON DUTRA E SILVA CAU A31421-8	ARQUITETO E URBANISTA
LUCIANO DE SÁ CREA 180252/D-GO	ENGENHEIRO CIVIL
DAYANA BEZERRA COSTA CREA 15.266/D-GO	ENGENHEIRA CIVIL
FRANCISCO ALBERTO LOBO CREA 14.951/D-GO	TECNÓLOGO EM AGRIMENSURA
HUDSON DE AMORIM ALMEIDA CREA 15.977/D-GO	TECNÓLOGO EM AGRIMENSURA

QUADRO DE DISCRIMINAÇÃO

TOTAL DE ÁREAS DE LOTES	
QUANTIDADE DE LOTES	4969 LOTES
TOTAL DE QUADRAS	216 QUADRAS
ÁREA MÍNIMA DE LOTE	66,78m²
FRENTE MÍNIMA	4,64m
POPULAÇÃO PREVISTA	17.888 HABITANTES
DATUM HORIZONTAL E VERTICAL	MARCO M1 CONFORME MATRÍCULA Nº 49.816 E= 677.752,15 N= 8.165.091,88

QUADRO DE ÁREAS

ÁREAS DE PRESERVAÇÃO PERMANENTE

DISCRIMINAÇÃO	ÁREAS (m²)	%
APP – 1 (Parque Linear Curitiba – Parte I)	77.144,94	2,18
APP – 2 (Parque Linear Curitiba – Parte II)	35.700,64	1,01
APP – 3 (Parque Linear Curitiba – Parte III)	57.531,87	1,63
APP – 4 (Morro da Cascalheira)	144.236,84	4,09
APP – 5 (Parque Municipal Curitiba)	364.271,15	10,31
TOTAL ÁREAS DE APP	678.885,44	19,22

ÁREAS PÚBLICAS MUNICIPAIS

DISCRIMINAÇÃO	EQUIPAMENTOS COMUNITÁRIOS		ÁREAS DE LAZER	
	ÁREAS (m²)	%	ÁREAS (m²)	%
APM-1 ÁREA DE LAZER – PRAÇA			3.806,92	0,11
APM-2 ÁREA DE LAZER – PRAÇA			637,01	0,02
APM-3 ÁREA DE LAZER – PRAÇA			8.707,12	0,25
APM-4 ÁREA DE LAZER – PRAÇA			2.358,64	0,07
APM-5 ÁREA DE LAZER – PRAÇA			2.872,54	0,08
APM-6 EQ. COMUNITÁRIO – IGREJA	2.951,96	0,08		
APM-6A EQ. COMUNITÁRIO – CRECHE	1.833,07	0,05		
APM-7 ÁREA DE LAZER – PRAÇA DE ESPORTES	9.873,53	0,28		
APM-8 ÁREA DE LAZER – PRAÇA			1.025,12	0,03
APM-9 ÁREA DE LAZER – PRAÇA			785,99	0,02
APM-10 EQ. COMUNITÁRIO – CRAS	15.602,28	0,44		
APM-11 ÁREA DE LAZER – ÁREA VERDE			1.936,09	0,06
APM-12 ÁREA DE LAZER – ÁREA VERDE			6.123,57	0,17
APM-13 ÁREA DE LAZER – ÁREA VERDE			1.121,20	0,03
APM-14 ÁREA DE LAZER – ÁREA VERDE			3.937,01	0,11
APM-15 EQ. COMUNITÁRIO – CAIS	3.520,07	0,10		
APM-15A EQ. COMUNITÁRIO – UNIDADE DE PRONTO ATENDIMENTO	4.832,97	0,14		
APM-15B EQ. COMUNITÁRIO – IGREJA	7.873,04	0,22		
APM-16 EQ. COMUNITÁRIO – COLÉGIO DA POLÍCIA MILITAR	13.258,59	0,38		
APM-17 EQ. COMUNITÁRO – ESCOLA MUNICIPAL AYRTON SENNA	3.575,28	0,10		
APM-18 EQ. COMUNITÁRIO – ESCOLA ESTADUAL N. S. DE LOURDES	3.525,83	0,10		
APM-19 EQ. COMUNITÁRIO – DELEGACIA DE POLÍCIA CIVIL	1.657,23	0,05		
APM-20 ÁREA DE LAZER – ÁREA VERDE			7.570,10	0,21
APM-21 ÁREA DE LAZER – ÁREA VERDE			3.758,64	0,11
APM-22 EQ. COMUNITÁRIO – ESCOLA ESTADUAL PADRÃO SÉC. XXI			6.146,18	0,17
APM-23 EQ. COMUNITÁRIO – CONSELHO TUTELAR	2.244,75	0,07		
APM-24 ÁREA DE LAZER – ÁREA VERDE			1.248,43	0,03
APM-25 EQ. COMUNITÁRIO – CASA MODELO DA AGEHAB	4.526,49	0,13		
APM-26 EQ. COMUNITÁRIO – CEMEI	2.526,69	0,07		
APM-27 EQ. COMUNITÁRIO – CEMEI	3.540,07	0,10		
APM-28 EQ. COMUNITÁRIO – MATERNIDADE NASCER CIDADÃO	18.710,42	0,53		
APM-29 ÁREA DE LAZER – ÁREA VERDE			6.621,64	0,19
APM-30 EQ. COMUNITÁRIO – FEIRA LIVRE	4.030,97	0,11		
APM-31 EQ. COMUNITÁRIO – E. E. PROF. VICTOR JOSÉ DE ARAÚJO	2.906,18	0,18		
APM-32 EQ. COMUNITÁRIO – CEMEI	1.375,36	0,04		
APM-33 ÁREA DE LAZER – PRAÇA			4.229,28	0,12
APM-33A EQ. COMUNITÁRIO – CENTRO COMUNITÁRIO	1.232,08	0,04		
APM-34 ÁREA DE LAZER – PRAÇA			6.149,53	0,17
APM-35 EQ. COMUNITÁRIO – ESCOLA ESTADUAL N. S. DA TERRA	6.456,12	0,18		
APM-36 EQ. COMUNITÁRIO – COLÉGIO ESTADUAL JOÃO BÊNIO	5.982,84	0,17		
APM-37 EQ. COMUNITÁRIO – CENTRO DE REABILITAÇÃO DE ALCOÓLICOS	2.629,19	0,07		
APM-38 ÁREA DE LAZER – PRAÇA			2.069,80	0,06
APM-39 EQ. COMUNITÁRIO – CRECHE	1.843,19	0,05		
TOTAL PARCIAL DE ÁREAS PÚBLICAS MUNICIPAIS	126.508,20	3,58	71.050,37	2,01
TOTAL GERAL DE ÁREAS PÚBLICAS MUNICIPAIS	197.613,01	5,59		

RESUMO		% ÁREA GLEBA	% ÁREA ALIENÁVEL
TOTAL DE ÁREAS PÚBLICAS	197.613,01	5,59	
TOTAL DE ÁREAS DE LOTES	1.764.131,08	49,94	
TOTAL DE ÁREAS DE VIAS E CANALIZAÇÃO DE TRÁFEGO	892.130,40	25,25	
TOTAL DE ÁREA ALIENÁVEL	–	–	
ÁREA DE APP'S	678.885,44	19,22	
ÁREA DA GLEBA	3.532.759,93	100,00	

DECLIVIDADE DAS VIAS PÚBLICAS

INCLINAÇÕES MÁXIMAS APÓS A IMPLANTAÇÃO:

AVENIDAS	9 %
COLETORAS, DISTRIBUIDORAS E LIGAÇÃO	10 %
ACESSO LOCAL	12 %

TÁBUA DE REVISÃO

Desenho: FELIPE LELIS / GEYZON	Revisão: 03	Data: 25/04/2014
Observações:		
AGEHAB/Eng./Arq./Fiscal de Obra:		nº CREA OU CAU:

senha

JARDIM CURITIBA

PARTE INTEGRANTE DA FAZENDA CURITIBA
LEIS COMPLEMENTARES: 6.063–1983 E DECRETRO Nº3.131/2004

ENDEREÇO
MATRÍCULA 49.816 DA 2ª CIRCUNSCRIÇÃO IMOBILIÁRIA DE GOIÂNIA

PROPRIETÁRIO
GOVERNO DO ESTADO DE GOIÁS

RESPONSÁVEL
AGÊNCIA GOIANA DE HABITAÇÃO S/A
CNPJ: 01274240/0001-47

AUTOR DO PROJETO
ANDERSON DUTRA E SILVA
Arquiteto e Urbanista
CAU A31421-8

RESP. TÉCNICO
FRANCISCO ALBERTO LOBO
Tecnólogo em Agrimensura
CREA 14.951/D-GO

COMPOSIÇÃO DE ÁREAS	Áreas	Porcentagem
Área de APP's	678.885,44m²	19,22%
Área de APM's	1.059.735,70m²	29,99%
Área Total do Terreno	3.532.759,93m²	100,00%
Área Documental do Terreno	3.507.189,00m²	

NORTE
DECLINAÇÃO MAGNÉTICA
20°24'36" em 06/2013
DATUM: SIRGAS 2000
CONVERGÊNCIA MERIDIANA
-0°28'37,44"

Aprovação

PROJETO DE REGULARIZAÇÃO FUNDIÁRIA

Conteúdo
PROJETO URBANÍSTICO

Escala
1:10.000 e INDICADA

Data
ABRIL DE 2014

Município
GOIÂNIA-GO

Folha
03
05