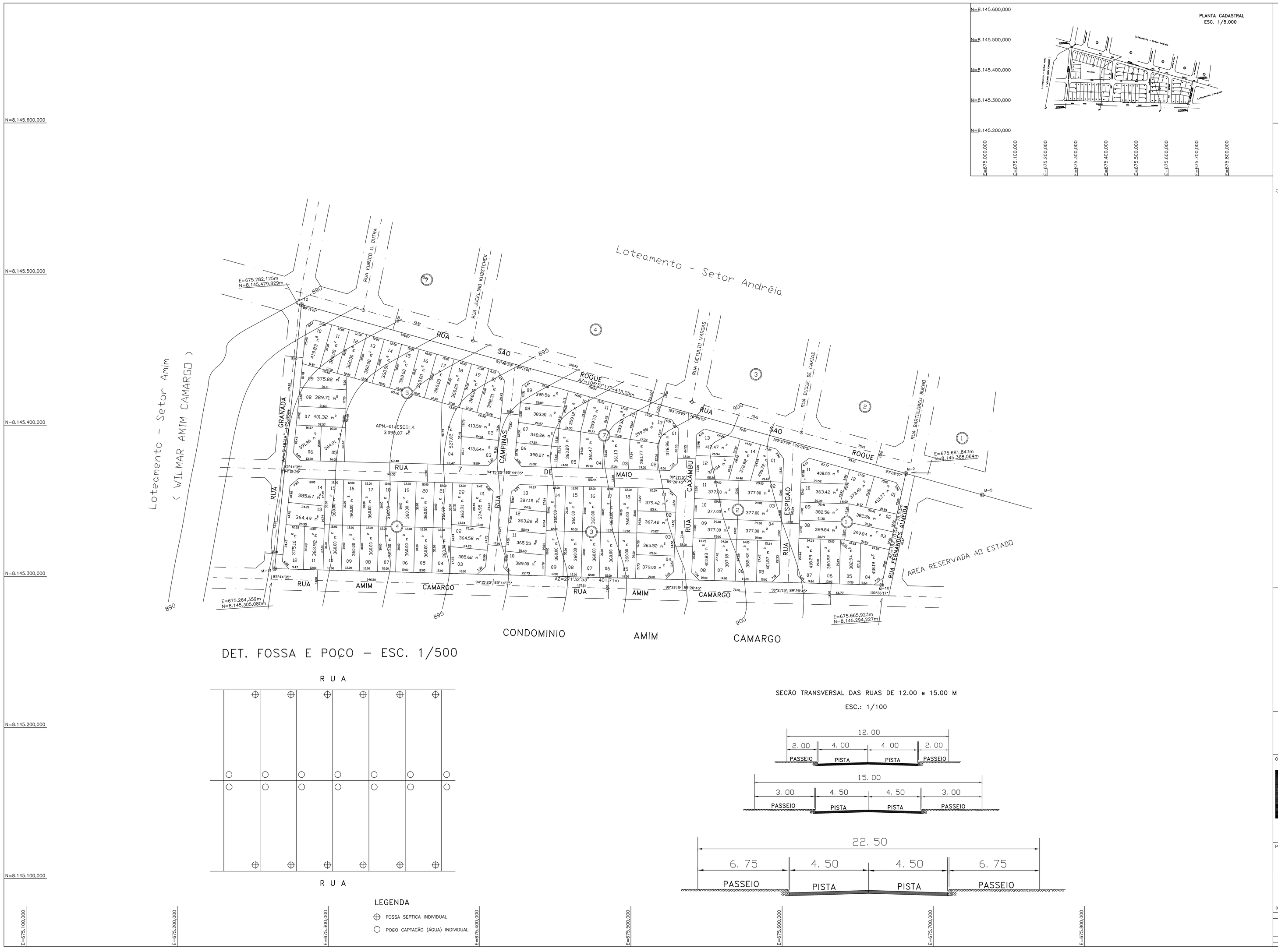

PLANTA CADASTRAL
ESC. 1/5.000

DET. FOSSA E POÇO – ESC. 1/500

LEGENDA

- ⊕ FOSSA SÉPTICA INDIVIDUAL
- ○ POÇO CAPTAÇÃO (ÁGUA) INDIVIDUAL

SEÇÃO TRANSVERSAL DAS RUAS DE 12.00 e 15.00 M

ESC.: 1/100

NORTE

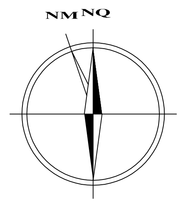

DECLINACAO MAGNETICA 18°55' 20" W Em 03/98
CONVERGENCIA MERIDIANA 0° 28' 25"

PLANTA DE SITUAÇÃO:

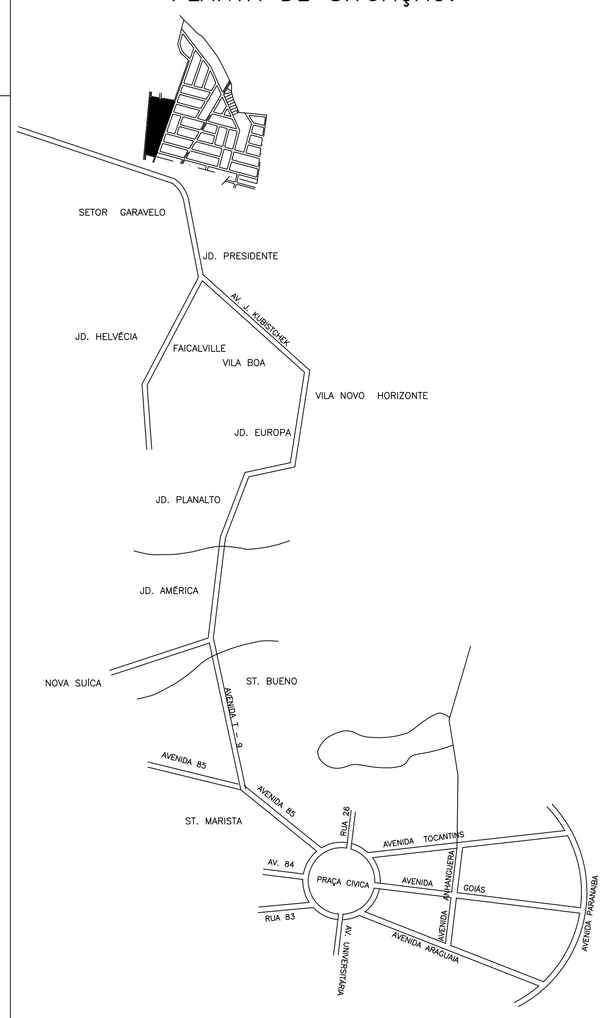

Projeto de Regularizacao
SETOR DOS DOURADOS

(Art 40 de Lei Federal 6766/79)

AREAS	
TERRENO : 50.830,00 m2	URBANIZADA : 50.830,00 m2

QUADRO DE APROVEITAMENTO DE AREAS

UTILIZACAO	AREA PRIVATIVA	AREA PUBLICA	AREA DAS VIAS
AREA M2	36.809,37	3.090,07	10.930,56
%	72,417	6,079	21,504
UNIDADES	RESIDENCIAIS : 98		TOTAL DAS UNIDADES: 99

PROPRIETARIO :

JOSÉ FERNANDES ALMEIDA

ÓRGÃO PROMOTOR:

GOVERNO DA CIDADE DE GOIÂNIA

Secretaria Municipal de Planejamento-SEPLAM

PROJETO:

ARQ° VALÉRIA FLEURY C. PENIDO
CREA-GO 2199/D
Assesoria Técnica – SEMP

LEVANTAMENTO E CALCULO:

JOÃO REBOUÇAS DE S. FILHO
CREA-GO 1991/TD
Divisão de Cartografia – SEMP

OBS: A RESPONSABILIDADE DA IMPLANTAÇÃO CABE AO LOTEADOR.

ESCALA :	DATA :	MUNICIPIO/UF. :	DESENHO :
1 : 1000	26/04/99	Goiania / Go	Gilberto M. R. Filho