SITUAÇÃO APÓS RELOTEAMENTO

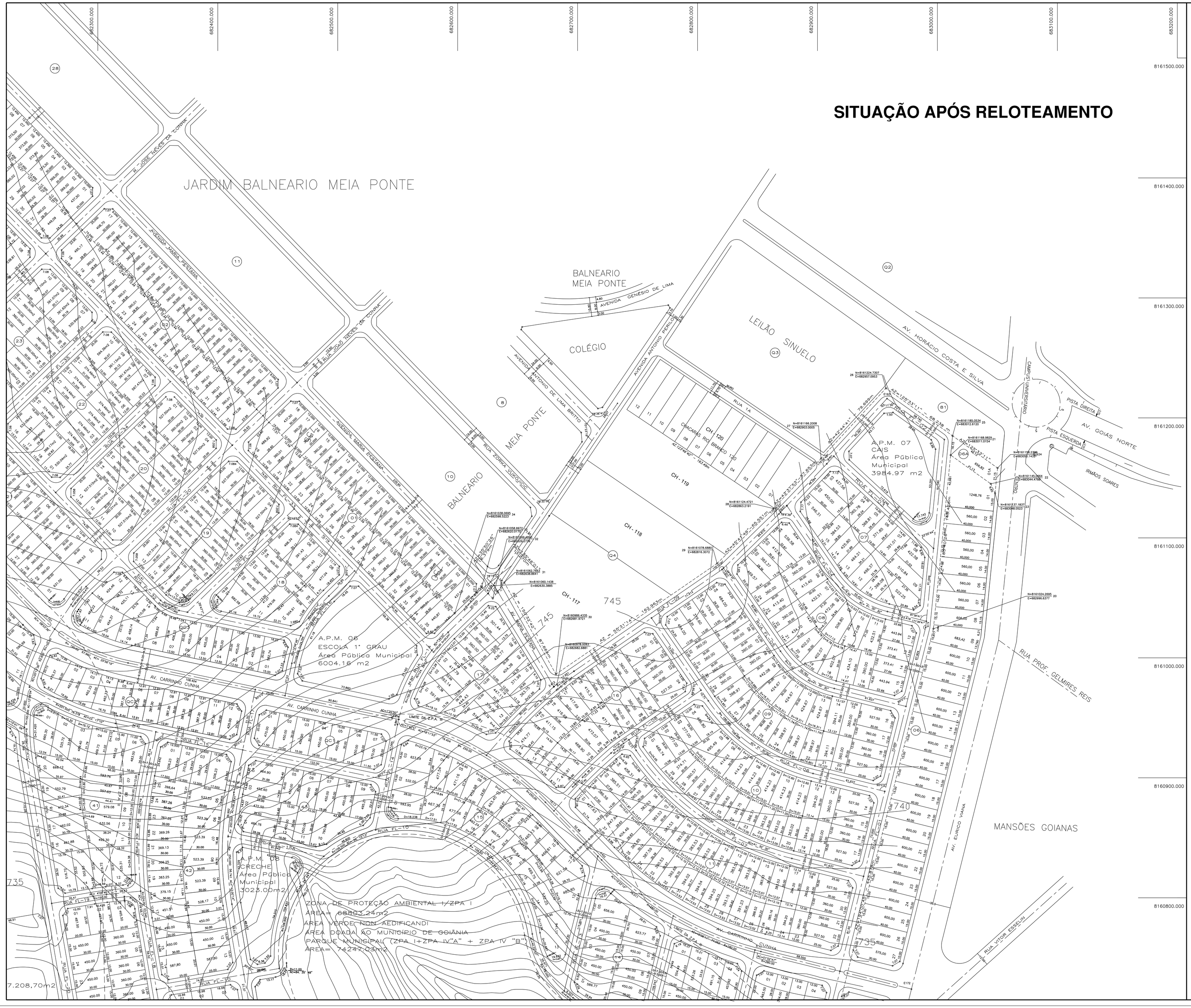

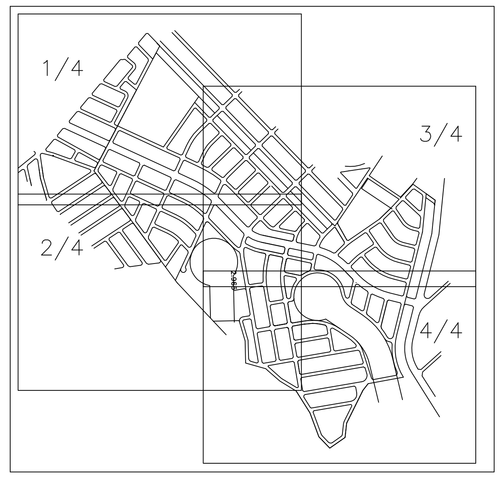

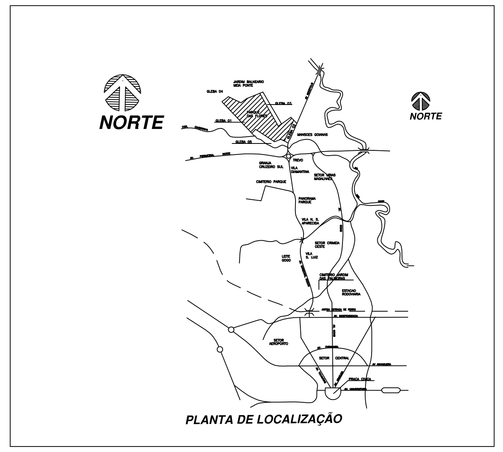

PLANTA DE LOCALIZAÇÃO

PARQUE DAS FLORES

QUADRO RESUMO

ESPECIFICAÇÃO	Nº DE UNID	ÁREA EM M2	%
ÁREA DOADA AO MUNICÍPIO			
Z P A I	1	68.803,24	7.483
ÁREA URBANIZÁVEL		850.623,77	92.517
ÁREA TOTAL DO IMÓVEL		919.427,01	100.000

QUADRO DEMONSTRATIVO DE ÁREAS

	PROJETO APROVADO			PROJETO APÓS RELOTEAMENTO		
ESPECIFICAÇÃO	Nº DE UNID	ÁREA EM M2	%	Nº DE UNID	ÁREA EM M2	%
LOTES RESIDENCIAIS	1015	474.218,04	55,750	1082	459.713,60	54,044
LOTES COMERCIAIS	33	14.323,43	1,684	34	14.980,25	1,761
SUB-TOTAL 1	1048	488.541,47	57,434	1116	474.693,85	55.805
APM 01-CRECHE	1	3.043,24	0,358	1	3.043,24	0,358
APM 02-PRAÇA	1	4.979,11	0,585	1	4.979,11	0,585
APM 03-ESCOLA	1	6.624,81	0,780	1	6.624,81	0,780
APM 04-ZPA IV "C"-AVNA	1	4.038,23	0,474	1	4.978,10	0,586
APM 04A-ZPA IV "D"-AVNA	–	–	–	1	7.208,70	0,848
APM 05-PARQUE MUNICIPAL	1	14.498,32	1,704	1	14.498,32	1,704
APM 06-ESCOLA 1° GRAU	1	6.004,16	0,705	1	6.004,16	0,705
APM 07-CAIS	1	3.984,97	0,469	1	3.984,97	0,469
APM 08-CRECHE	1	3.023,00	0,355	1	3.023,00	0,355
APM 09-PRAÇA/PARQUE INFANTIL	1	4.138,10	0,486	1	4.138,10	0,486
APM 10-PARQUE MUNICIPAL	1	10.356,85	1,218	1	10.001,68	1,881
APM 11-ESCOLA	1	5.941,46	0,698	1	5.941,46	0,698
APM 12-ZPA IV "A"	1	2.295,52	0,270	1	2.295,52	0,270
APM 13-ZPA IV "B"	1	3.148,27	0,370	1	3.148,27	0,370
APM 14-PRAÇA	1	11.323,01	1,355	–	–	–
APM 15-ZPA-AVNA	1	47.313,14	5,562	1	47.313,14	5,562
SUB-TOTAL 2-ÁREAS PÚBLICAS	15	130.909,19	15.389	15	133.177,58	15,657
SISTEMA VIÁRIO		231.173,11	27,177		242.752,34	28,538
SUB-TOTAL 3		231.173,11	27,177		242.752,34	28,538
ÁREA PARCELADA		850.623,77	100.000		850.623,77	100.000

APROVAÇÃO:

PROJETO DE RELOTEAMENTO PARCIAL

LOTEAMENTO PARQUE DAS FLORES

LOCALIZAÇÃO: SITUADA NA REGIÃO NORTE, CONFRONTANDO COM A GLEBA 05 E 05A, CELIA MARIA DA COSTA, RESIDENCIAL ACÁCIA, RESIDENCIAL ITÁLIA, JARDIM BALNEÁRIO MEIA PONTE, CHÁCARAS RIO BRANCO E AV. EURICO VIANA.
GOIÂNIA – GO

DATA:	ESCALA:	DESENHO:	FOLHA:
MAIO / 2002	1: 1.000	JOÃO CARLOS (9634-3826) E.286-3123	03/04

– LOTEAMENTO APROVADO SEGUNDO LEI MUNICIPAL Nº 4526, DE 31 DE DEZEMBRO DE 1971, LEI COMPLEMENTAR 031/94 E LEI FEDERAL Nº 6766/79.

PROPRIETÁRIO: ROMHÉ – PARTICIPAÇÕES E EMPREENDIMENTOS NIL LTDA

AUTOR DO PROJETO E RT: ENG° CIVIL LUIZ ALBERTO CUNHA CREA GO 40\D