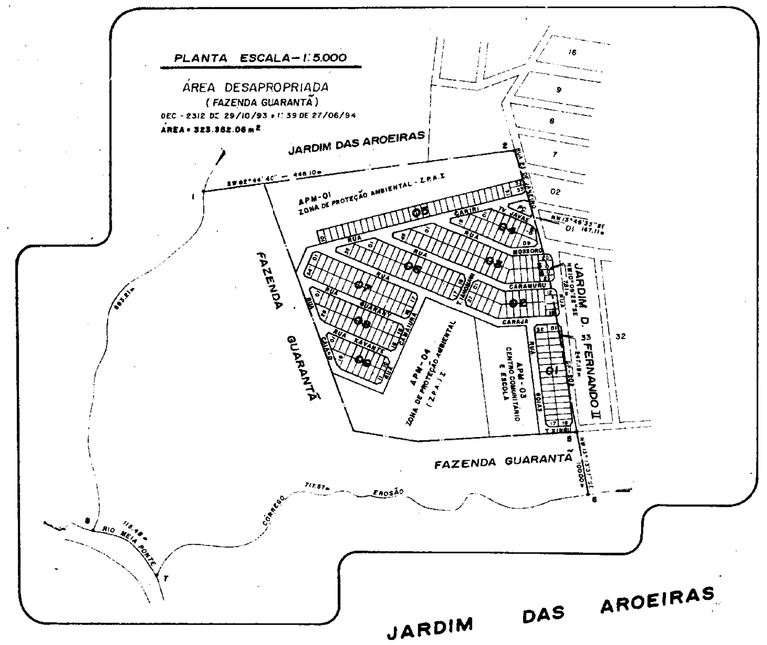

DETALHE DAS ÁREAS UTILIZADAS NO PARCELAMENTO DO JARDIM DOM FERNANDO I - II

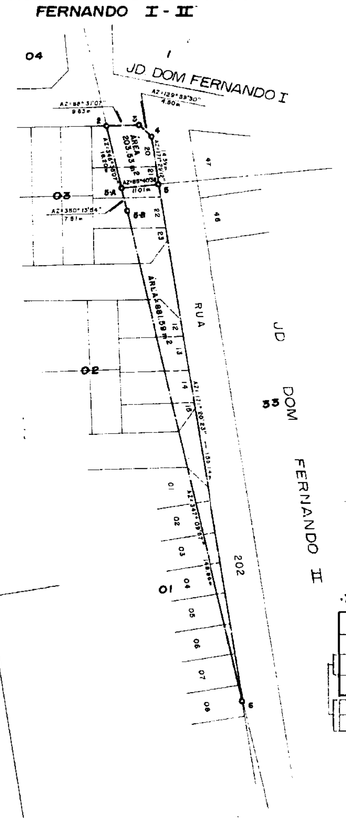

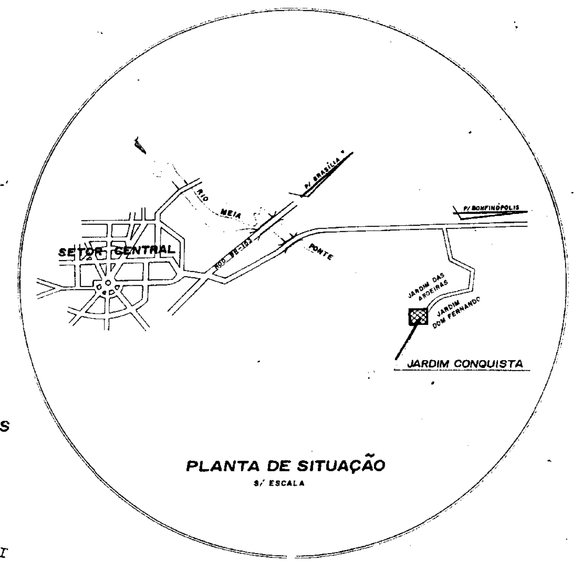

PLANTA DE SITUAÇÃO
S/ ESCALA

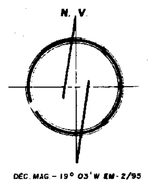

DEC. MAG – 19° 03' W EM – 2/93

QUADRO DE DISTRIBUIÇÃO DAS ÁREAS

TERRENO: 138.794,77 m²					
POPULAÇÃO PREVISTA: 1.084			DENSIDADE ABSOLUTA: 78,10 hab./ha DENSIDADE RELATIVA: 212,60 hab/ha		
UTILIZAÇÃO	LOTES RES.	ÁREAS INSTITUCIONAIS			TOTAL
		RUAS	E. PÚBLICOS	A. VERDES	
QUANTIDADE	271	——	01	03	275
ÁREA EM (m²)	51.117,60	22.575,13	12.129,08	52.972,96	138.794,77
%	36,830	16,265	8,739	38,166	100,00

QUADRO DE DISTRIBUIÇÃO DAS ÁREAS PÚBLICAS

APM-1 e 4	Z.P.A.I. - ZONA DE PROTEÇÃO AMBIENTAL	52.964,62 m²	37,874 %
APM-2	ÁREA VERDE	406,34 m²	0,293 %
APM-3 e APM-3A	ESCOLA / CENTRO COMUNITÁRIO / ÁREA INSTITUCIONAL	12.1[illegible] m²	8,739 %
TOTAL DAS ÁREAS PÚBLICAS		65.101,04 m²	46,905 %
APM-3	ESCOLA / CENTRO COMUNITÁRIO	11.828,90 m²	
APM-3A	ÁREA INSTITUCIONAL	500,18 m²	

QUADRO DEMONSTRATIVO DE ÁREAS

ÁREA PERTENCENTE A DESAPROPRIAÇÃO		137.7785 m²
ÁREA –	A.D. FERNANDO II	20353 m²
ÁREA –	A.D. FERNANDO II	811,59 m²
ÁREA A PARCELAR		138794,77 m²

GABARITO DAS VIAS

ESCALA – 1:200

JARDIM CONQUISTA

PARCELAMENTO CONFORME LEI MUNICIPAL 6.063/83

PROPRIETÁRIO
PREFEITURA MUNICIPAL DE GOIÂNIA

AUTOR DO PROJETO
ENGº AGRIM. FRANCISCO EDSON SAMPAIO
VISTO 60.996-D

AUTORA DO PROJETO
ARQTª - ELAINE NEVES DA SILVA
CREA-GO. – 7.004/D

AUTOR DO PROJETO
ARQTº - ROBERTO D. DE PAIVA
CREA-GO. – 4.288/D

RESP. TÉCNICO
ENGº CIVIL ELET. WELLINGTON JOSÉ BAPTISTA
CREA 40.189/D

PLANTA DE URBANIZAÇÃO

CONTEÚDO	ESCALA	DESENHO	PRANCHA
LOTEAMENTO DESTINADO À URBANIZAÇÃO ESPECÍFICA	1:1.000	JEOVAH CREA-GO-6603	1/01
MUNICÍPIO: GOIÂNIA – GOIÁS	DATA: MAIO / 96	ÁREA: 138.794,77 m²	

APROVAÇÃO