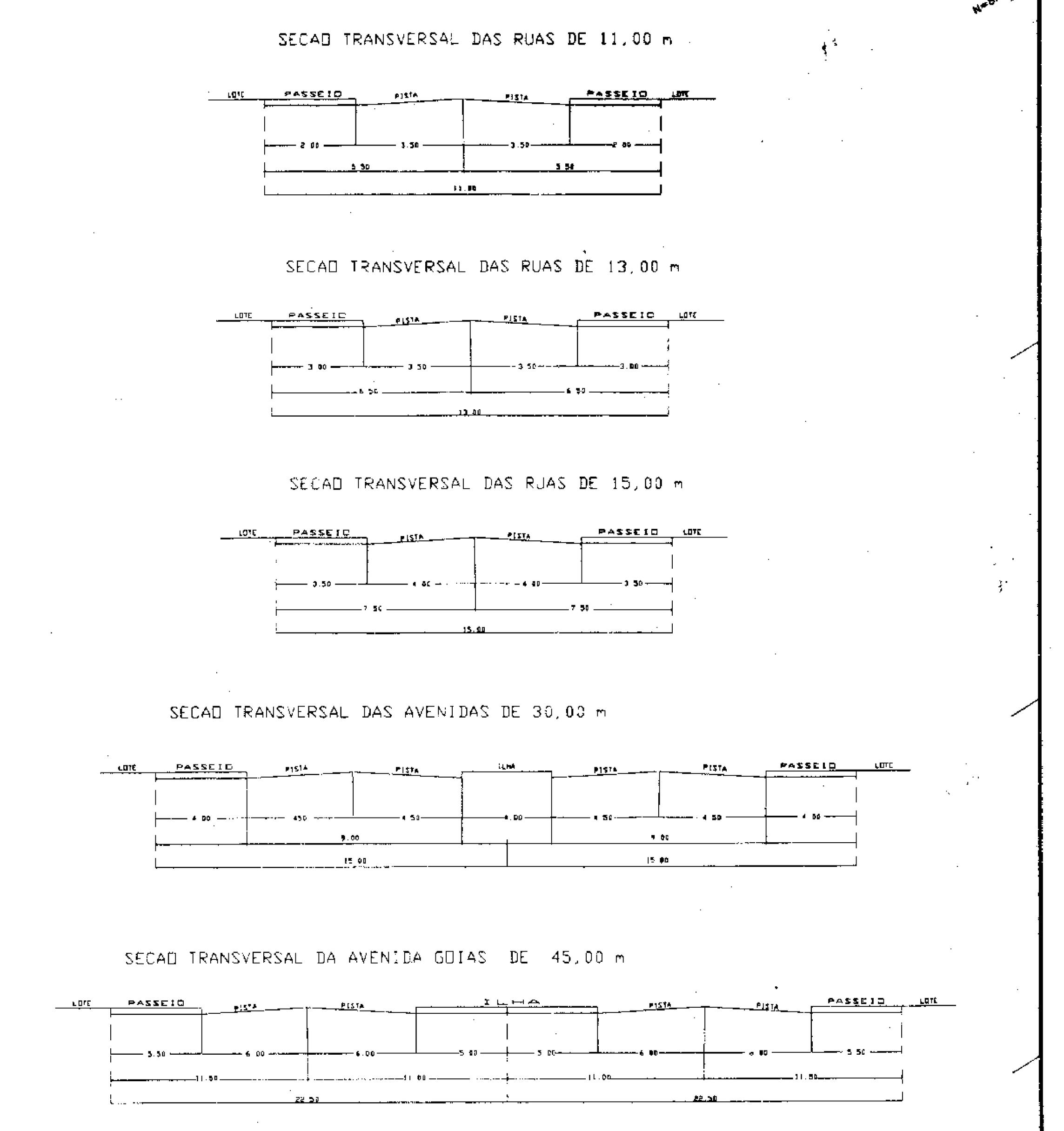


## AREAS PUBLICAS MUNICIPAIS
### DESTINADAS A EQUIPAMENTOS INSTITUCIONAIS

| DESCRIMINACAO | AREAS | PORCENTAGEM |
|---|---|---|
| APM01 ESCOLA DE 1° GRAU | 6 007,90 m2 | 0,253% |
| APM02 INSTITUCIONAL | 1 513,59 m2 | 0,064% |
| APM03 POSTO POLICIAL | 1.456,56 m2 | 0,062% |
| APM04 ESCOLA DE 1° GRAU | 6 000,00 m2 | 0,253% |
| APM05 ESCOLA DE 2° GRAU | 6 000,55 m2 | 0,253% |
| APM6 CRECHE | 4.036,04 m2 | 0,170% |
| APM07 INSTITUCIONAL | 1.485,29 m2 | 0,063% |
| APM08 DELEGACIA DE PEQ. CAUSAS | 1.948,74 m2 | 0,082% |
| APM13 ESCOLA DE 2° GRAU | 5.252,11 m2 | 0,222% |
| APM14 DESENV. CRIANCA/ADOLESC | 11 667,14 m2 | 0,492% |
| APM15 APOIO AO IDOSO | 17 737,27 m2 | 0,748% |
| APM16 ESCOLA DE 1° GRAU | 13 502,32 m2 | 0,570% |
| APM17 CRECHE | 3.960,26 m2 | 0,167% |
| APM18 DESENV. CRIANCA/ADOLESC | 16.531,48 m2 | 0,698% |
| APM19 APOIO AO IDOSO | 14.248,29 m2 | 0,601% |
| APM20 CRECHE | 4.008,13 m2 | 0,169% |
| APM21 ESCOLA DE 1° GRAU | 6.040,56 m2 | 0,255% |
| APM22 ESCOLA DE 2° GRAU | 6.533,78 m2 | 0,276% |
| APM23 CRECHE | 3 942,40 m2 | 0,166% |
| APM24 ESCOLA DE 1° GRAU | 5.841,75 m2 | 0,247% |
| APM25 INSTITUCIONAL | 28.167,74 m2 | 1,189% |
| APM26 CAIS | 10 344,73 m2 | 0,437% |
| TOTAL | 176.257,01 m2 | 7,437% |

EXISTEM TRES AREAS PERTENCENTES A PREFEITURA MUNICIPAL DE GOIANIA DESTINADAS A IMPLANTACAO DE GRANDES EQUIPAMENTOS A=30.000,00m2-B=15.000,00m2-C=25 000,00m2

## AREAS PUBLICAS MUNICIPAIS
### DESTINADAS AO LAZER E A RECREACAO

| DESCRIMINACAO | AREAS | PORCENTAGEM |
|---|---|---|
| APM9 PRACA | 1.154,98 m2 | 0,049% |
| APM10 PRACA | 3.019,07 m2 | 0,127% |
| APM11 PRACA/PLAY-GROUND | 5.775,98 m2 | 0,244% |
| APM12 PRACA\PLAY-GROUND | 9.942,15 m2 | 0,419% |
| APM27 PARQUE MUNICIPAL | 131.669,35 m2 | 5,555% |
| APM28 PRACA/PLAY-GROUND | 4.070,70 m2 | 0,172% |
| APM29 PARQUE MUNICIPAL | 24 266,47 m2 | 1,024% |
| TOTAL | 179.898,70 m2 | 7,59% |

## SISTEMA VIARIO

| DESCRIMINACAO | AREAS | PORCENTAGEM |
|---|---|---|
| VIAS E CANALIZACAO DE TRAFEGO | 570.712,06 m2 | 24,080% |

ELABORACAO

I P L A N
INSTITUTO DE PLANEJAMENTO MUNICIPAL

AUTORIA DO PROJETO

ARQTOS. LUCIA S. ESCOREL/ALBERTO ESGUERRA U./MARIA HELENA A. DE SANT'ANA

COORDENACAO: SOLANGE RASSI

CALCULO E DESENHO: NUCLEO DE CARTOGRAFIA

## ARTICULACAO DAS FOLHAS

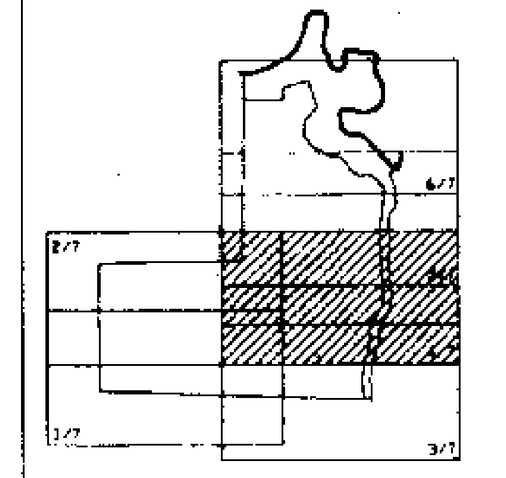


## NORTE

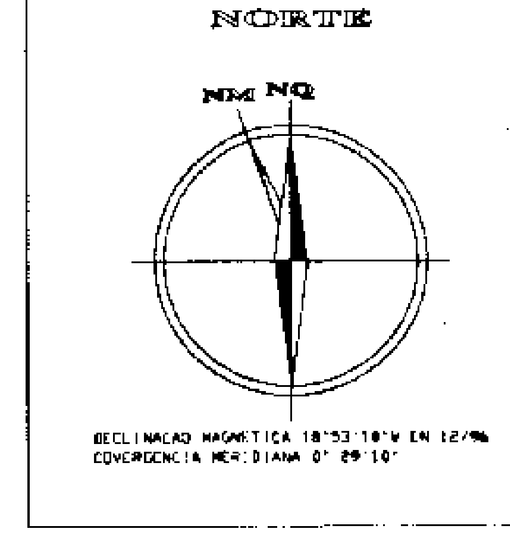


DECLINACAO MAGNETICA 18°53'10"W EM 12/96
COVERGENCIA MERIDIANA 0° 29'10"

## QUADRO DE DESCRIMINACAO

| | | | |
|---|---|---|---|
| 3 888 | AREA DOS LOTES RESIDENCIAIS | 1.217 520,14 m2 | 51,371% |
| 719 | AREA DOS LOTES COMERCIAIS | 225.668,72 m2 | 9,522% |
| AREAS DOS LOTES | | 1 443 188,86 m2 | 60,893% |
| QUANTIDADE DE LOTES | | 4 607 LOTES | - |
| POPULACAO PREVISTA | | 17.507 HABITANTES | - |
| DENSIDADE ABSOLUTA | | 73.859 HAB /Ha | - |
| DENSIDADE RELATIVA | | 121,321 HAB /Ha | - |

DATUM HORIZONTAL E VERTICAL
VERTICE V04 LOCALIZADO NO RESERVATORIO ELEVADO DA VILA FINSOCIAL
E=679 687,12 m
N=8 162.569,74 m
ALTITUDE=832.948 m

# RESIDENCIAL RECANTO DO BOSQUE

PARTE INTEGRANTE DA FAZENDA CAVEIRAS
PARCELAMENTO PRIORITARIO LEI 7 222 DE 20/09/93, 7 502/95
E DECRETO REGULAMENTADOR 1119 DE 10/05/94

PROPRIETARIO:
ZENEIDA REZENDE DE MORAES E OUTROS

AUTOR DO PROJETO
ARQ LUCIA SOARES ESCOREL CREA 8843/D - PE

## QUADRO DE AREAS

| DESCRIMINACAO | AREAS | PORCENTAGEM |
|---|---|---|
| AREA A PARCELAR | 2.370.056,63 m2 | 95,728% |
| SERVIDAO SANEAGO | 35.756,42 m2 | 1,444% |
| AREAS PERTECENTES AO PRATIMONIO PUBLICO MUNICIPAL | 70.000,00 m2 | 2,827% |
| AREA DO TERRENO | 2 475.813,05 m2 | 100,000% |

APROVACAO: DE ACORDO IPLAN DATA:

FOLHA: 4/7

CONTEUDO: PLANTA URBANISTICA

| ESCALA | DATA | DESENHO | MUNICIPIO |
|---|---|---|---|
| 1 1.000 | DEZ/96 | IPLAN | GOIANIA-GOIAS |

N=8.162.500
N=8.162.300
E=690.400