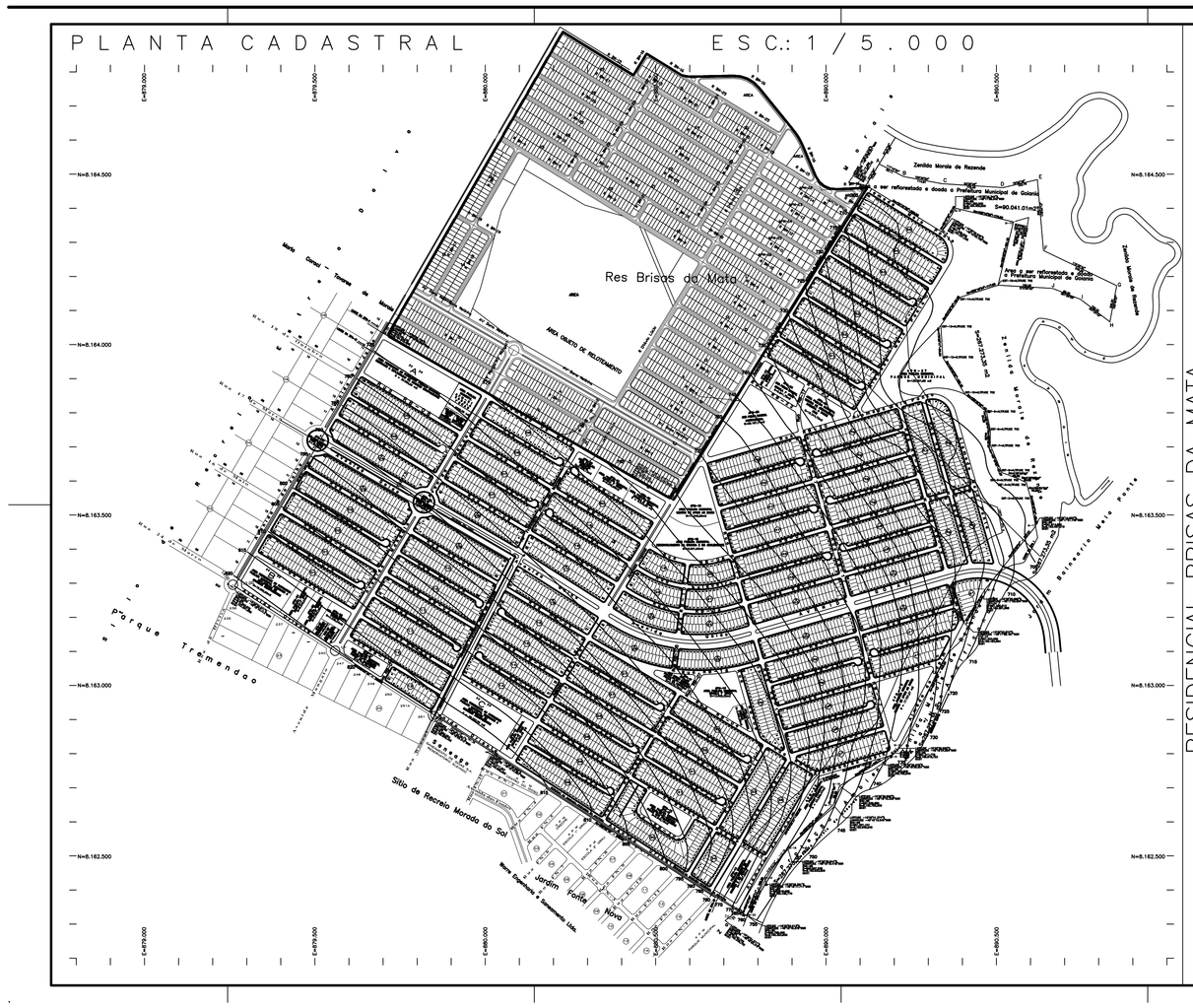

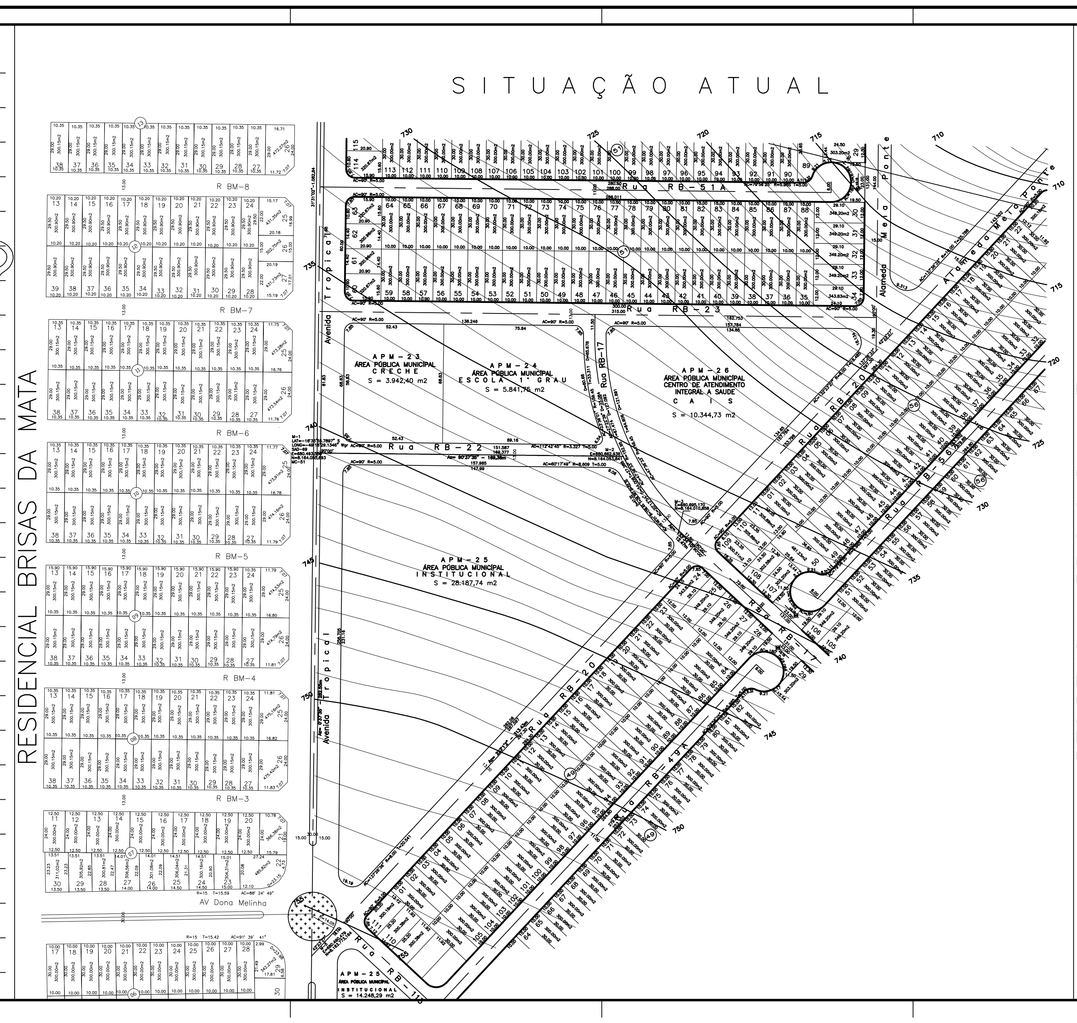

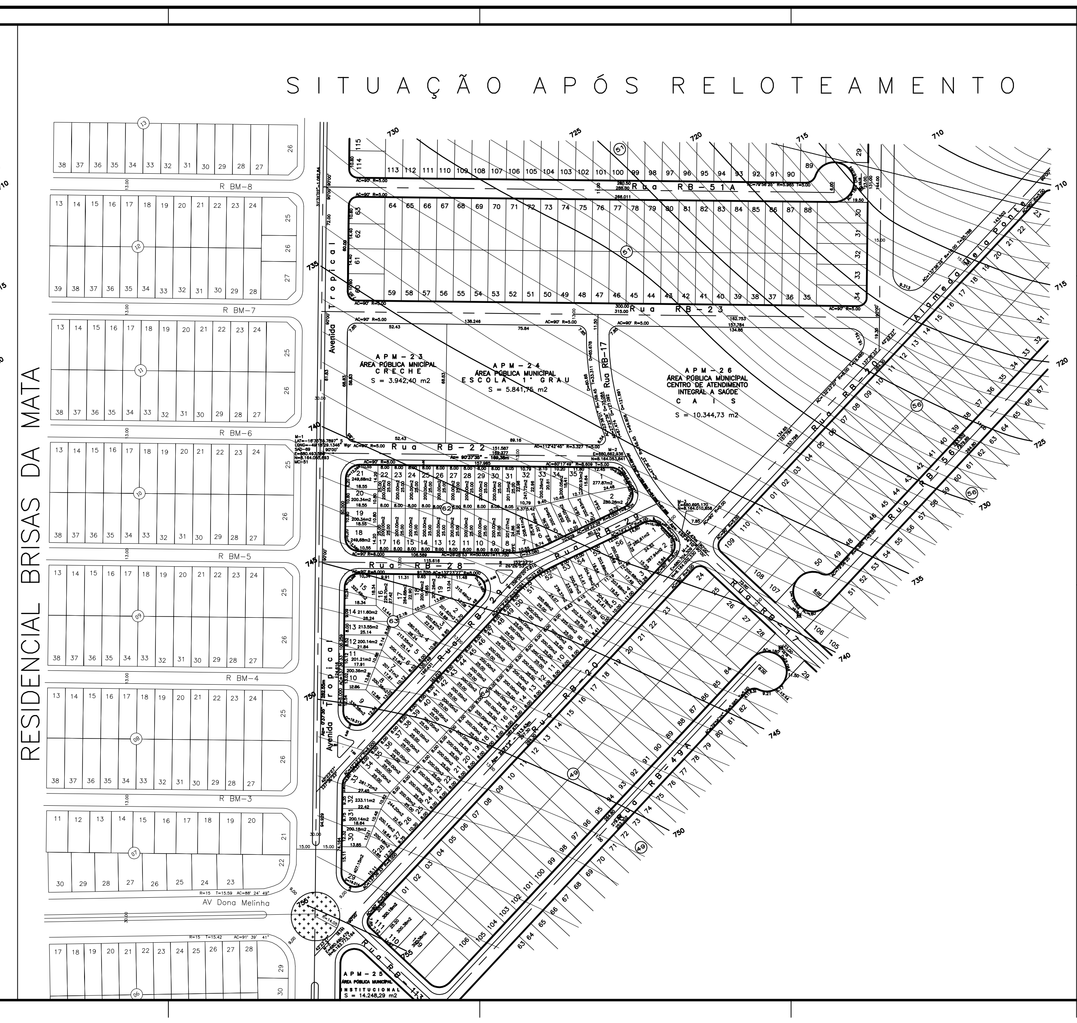

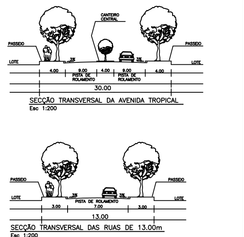

QUADRO DE DISCRIMINAÇÃO

110	AREA DOS LOTES RESIDENCIAIS	23.641,08m2	83,870%
QUANTIDADE DE LOTES		110 LOTES	–
POPULAÇÃO PREVISTA		418 HABITANTES	–
DENSIDADE ABSOLUTA		148,29HAB./Ha	–
DENSIDADE RELATIVA		176,81HAB./Ha	–
DATUM HORIZONTAL E VERTICAL		VÉRTICE 404 LOCALIZADO NO RESERVATÓRIO ELEVADO DA VILA FRIGOSOL E=579.687,12 m N=8.182.924,74 m ALTITUDE=832.848 m	

ÁREAS PÚBLICAS MUNICIPAIS
DESTINADO A ÁREAS VERDES, EQUIPAMENTOS SOCIAIS E SISTEMA VIÁRIO

DISCRIMINAÇÃO	ÁREAS VERDES		EQUIPAMENTOS SOCIAIS	
	ÁREAS m2	%	ÁREAS m2	%
ÁREAS VERDES	115,46	0,41%		
VIAS E CANALIZAÇÃO DE TRAFEGO			4.531,20 m2	15,72%
RESUMO				
TOTAL DE AREAS PÚBLICAS			4.546,66 m2	16,13%
TOTAL DE AREAS ALIENÁVEIS(110 Lotes)			23.641,08 m2	83,87%
AREA A RELOTEAR			28.187,74 m2	100,00%

"RESIDENCIAL RECANTO DO BOSQUE"

RELOTEAMENTO DA APM-25

ZONA ESPECIAL DE INTERESSE SOCIAL ZEIS II – DECRETOS REGULAMENTADORES Nº1569/95–Nº2990/98
LEI COMPLEMENTAR 510/98

Goiânia
SMO - COMOB
SECRETARIA MUNICIPAL DE OBRAS - COMPANHIA DE OBRAS DO MUNICÍPIO

PROPRIEDADE: PREFEITURA MUNICIPAL DE GOIÂNIA

RESP. TÉCNICO: AUTOR DO PROJETO: LEONICE BARROS GALVÃO CREA 1º REGIÃO TOP-RGMG

DISCRIMINAÇÃO	PORCENTAGEM
AREA A RELOTEAR 28.187,74m2	100,00%

APROVAÇÃO:

NORTE

DECLINAÇÃO MAGNÉTICA 19°00'0"W ENVIRON
CONVERGÊNCIA MERIDIANA 0°18'0"

CONTEÚDO: RELOTEAMENTO PARCIAL (APM–25)

ESCALA:	DATA:	DESENHISTA:	MUNICÍPIO:
1:1.000	MARÇO/04	FABRICIO	GOIÂNIA–GOIÁS