SITUAÇÃO PRIMITIVA

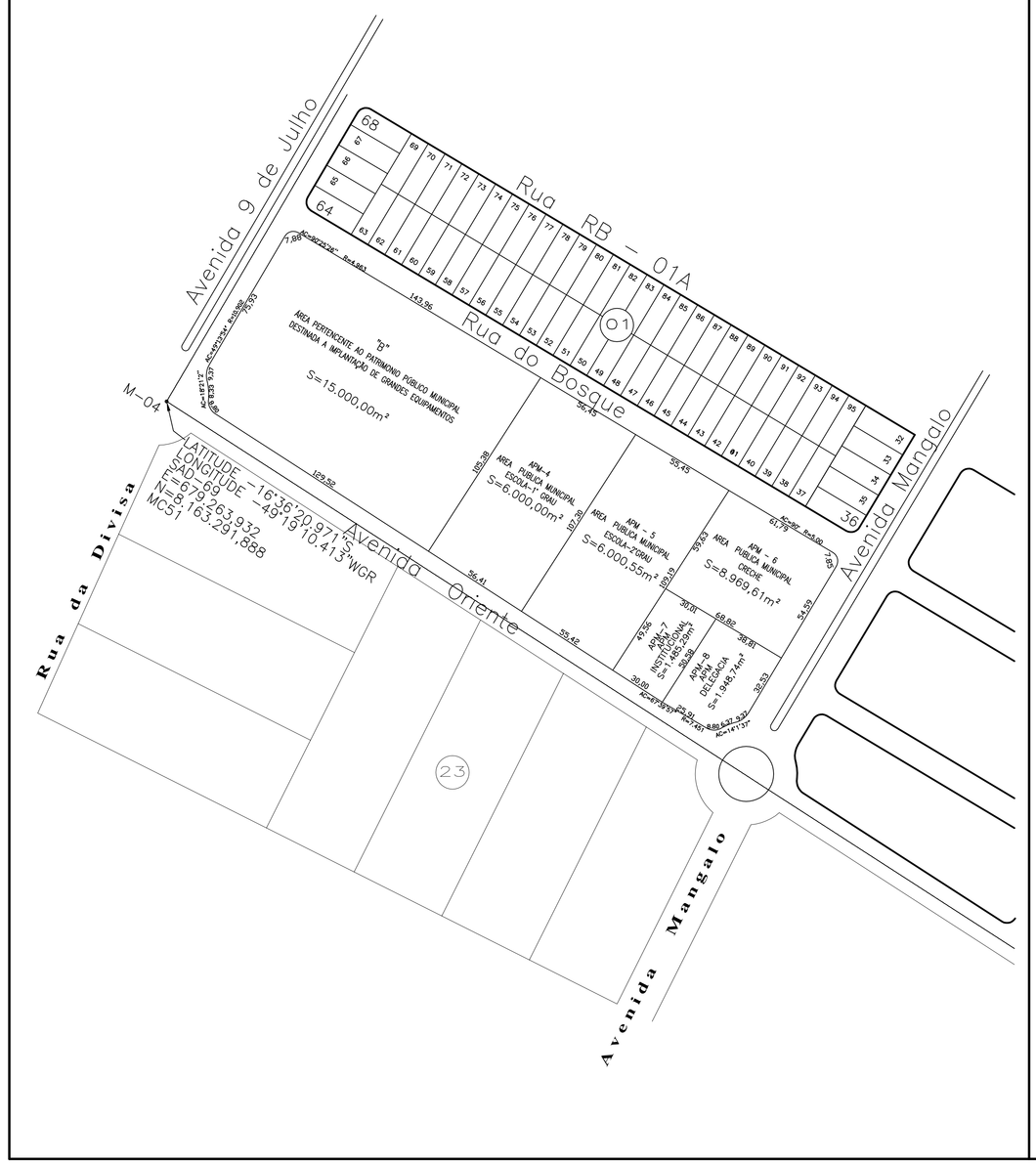

SITUAÇÃO APÓS REMEMBRAMENTO

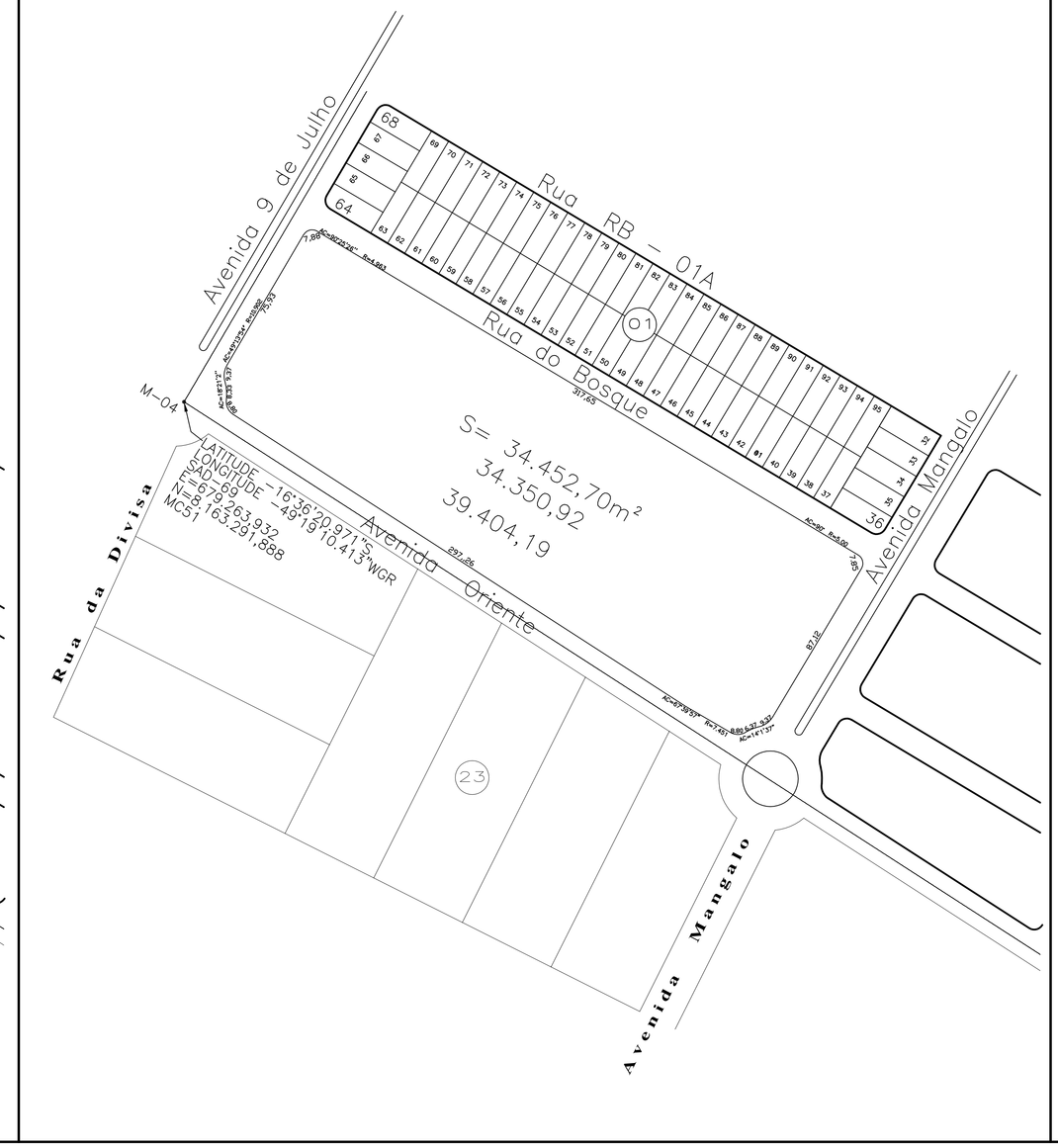

SITUAÇÃO APÓS DESMEMBRAMENTO

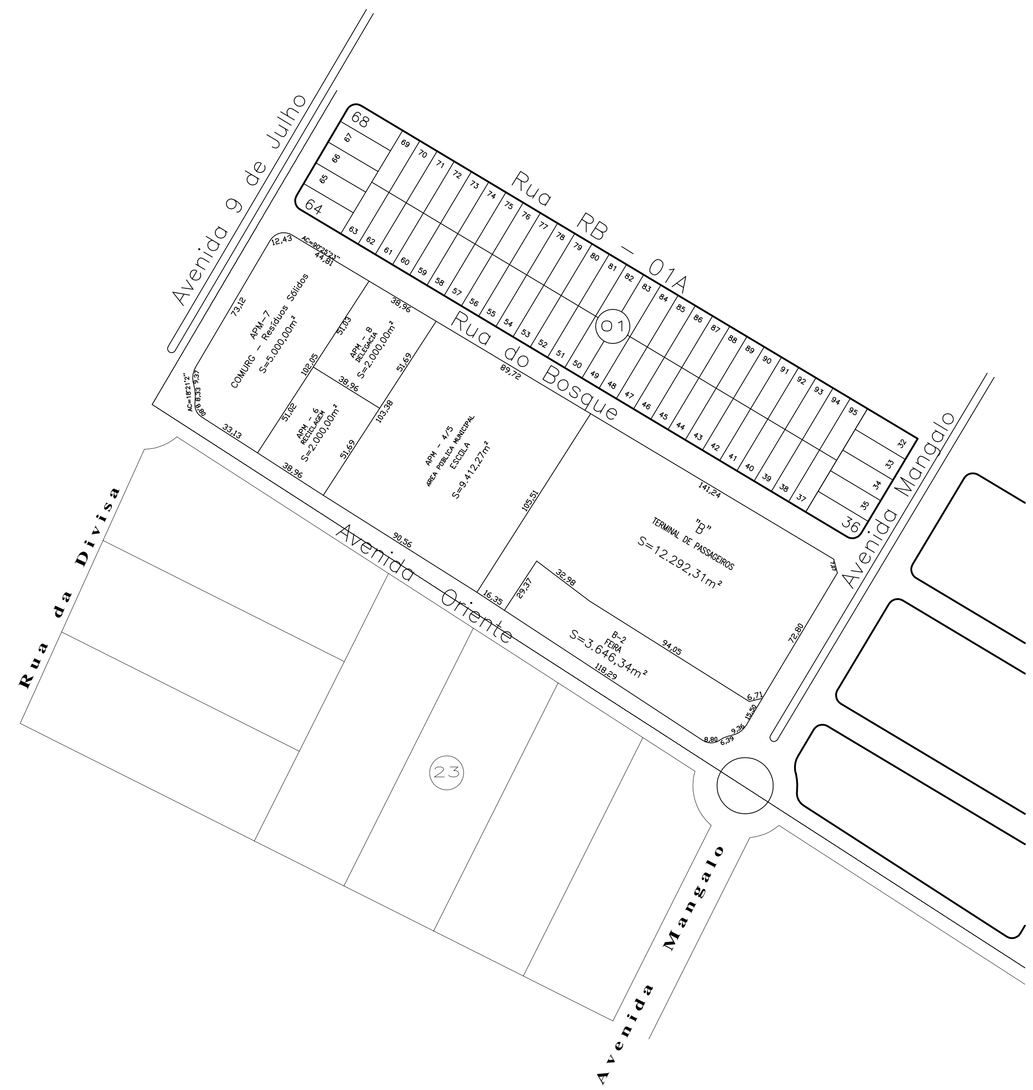

QUADRO DE DISCRIMINAÇÃO

DISCRIMINAÇÃO	ÁREA (m2)	PORC. (%)
ÁREA A SER REMANEJADA APM 4/5, APM 6 APM 7, APM 8, ÁREA "B" E "B"-2	34.350,92	100.00
APM 4/5 – ESCOLA	9.412,27	27.40
APM 6 – RECICLAGEM	2.000,00	5.82
APM 7 – COMURG–RESÍDUOS SÓLIDOS	5.000,00	14.56
APM 8 – DELEGACIA	2.000,00	5.82
ÁREA "B" – TERMINAL DE PASSAGEIROS	12.292,31	35.78
ÁREA "B" – 2 – FEIRA	3.646,34	10.62

RESIDENCIAL RECANTO DO BOSQUE

PARTE INTEGRANTE DA FAZENDA CAVEIRAS

REMANEJAMENTO
REMEMBRAMETO/DESMEMBRAMENTO

SECRETARIA MUNICIPAL DE PLANEJAMENTO E URBANISMO
DEPARTAMENTO DE ORDENAMENTO URBANO E OCUPAÇÃO DO SOLO
DIVISÃO DE CARTOGRAFIA

Projeto: Residencial Recanto do Bosque

PROPRIETÁRIO:
PREFEITURA MUNICIPAL DE GOIÂNIA

PROJETO:
DIVISÃO DE CARTOGRAFIA

RT:
Agrm. SALVADOR CORRÊA RIBEIRO CREA – 1310/TO

DESCRIMINAÇÃO: REMANEJAMENTO REMEMBRAMETO/DESMEMBRAMETO

PROCESSO: 36714531

DESENHO/CAD: salvador

APROVACAO:

NORTE
NORTE
MAGNÉTICO

DECLINAÇÃO MAGNÉTICA 18°36' W
CONVERGÊNCIA MERIDIANA 00°00'00.0"

CONTEÚDO: REMANEJAMENTO DAS APMs 4/5–6–7–8, ÁREA "B" E "B"-2

ESCALA:	DATA:	PRANCHA:	MUNICÍPIO:
1/1.000	FEV/2009	ÚNICA	GOIÂNIA–GOIÁS