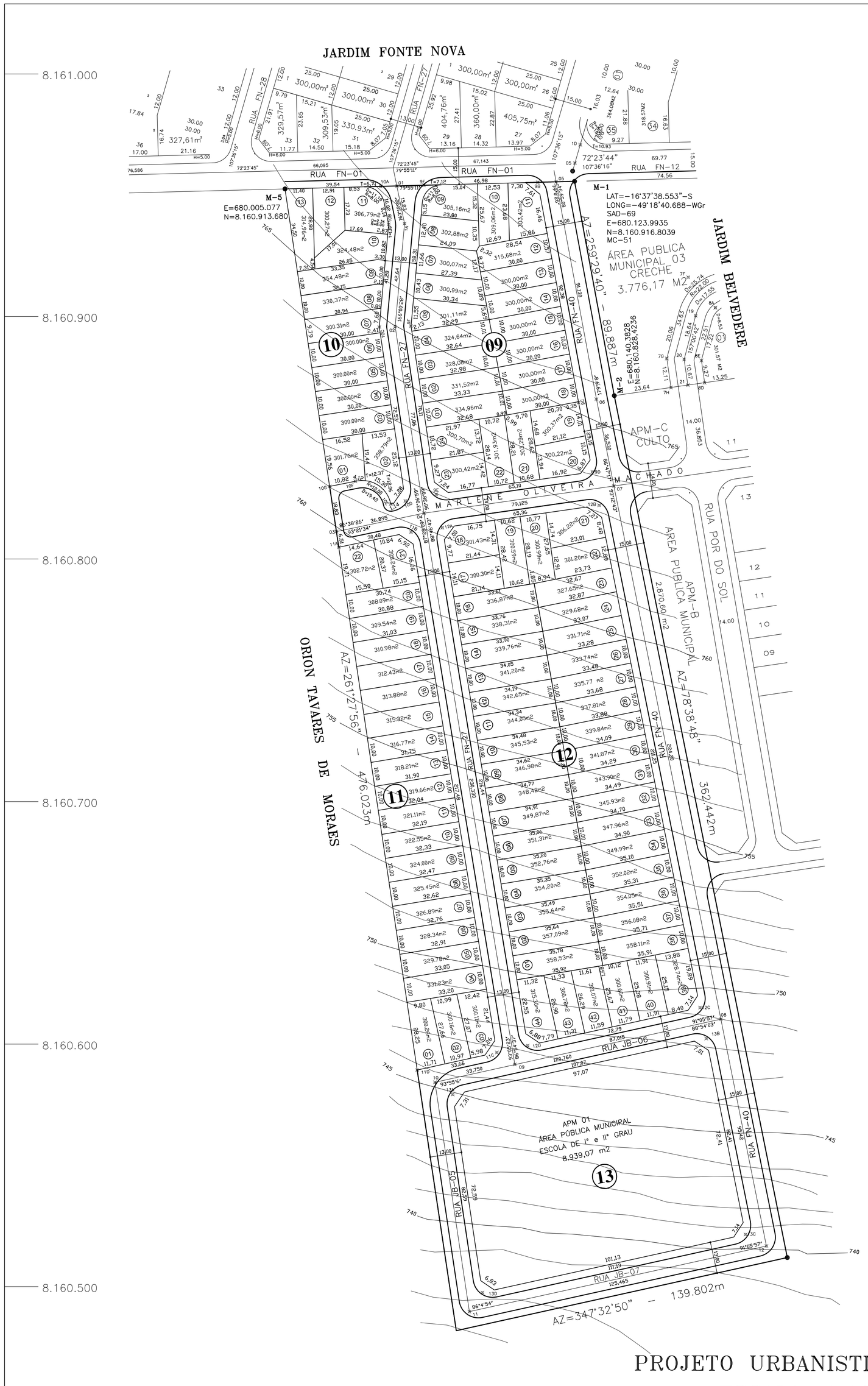

PROJETO URBANISTICO
ESCALA: 1:1000

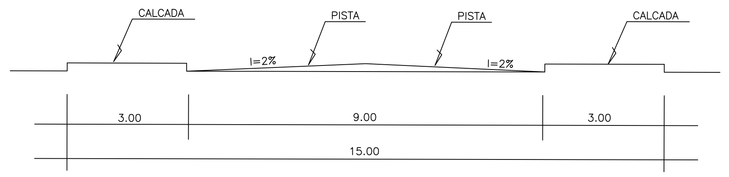

SECCAO TRANSV. VIAS 15.00m – Esc. 1:100

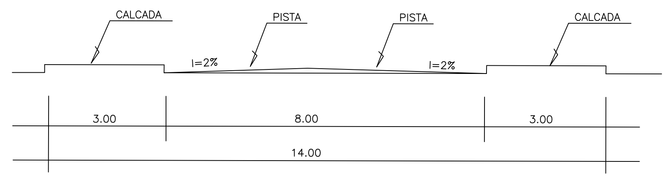

SECCAO TRANSV. VIAS 14.00m – Esc. 1:100

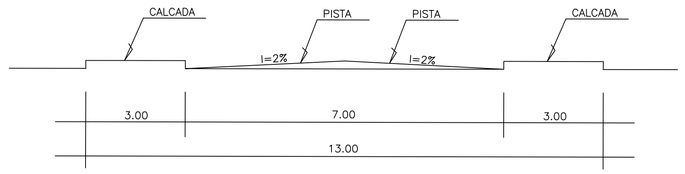

SECCAO TRANSV. VIAS 13.00m – Esc. 1:100

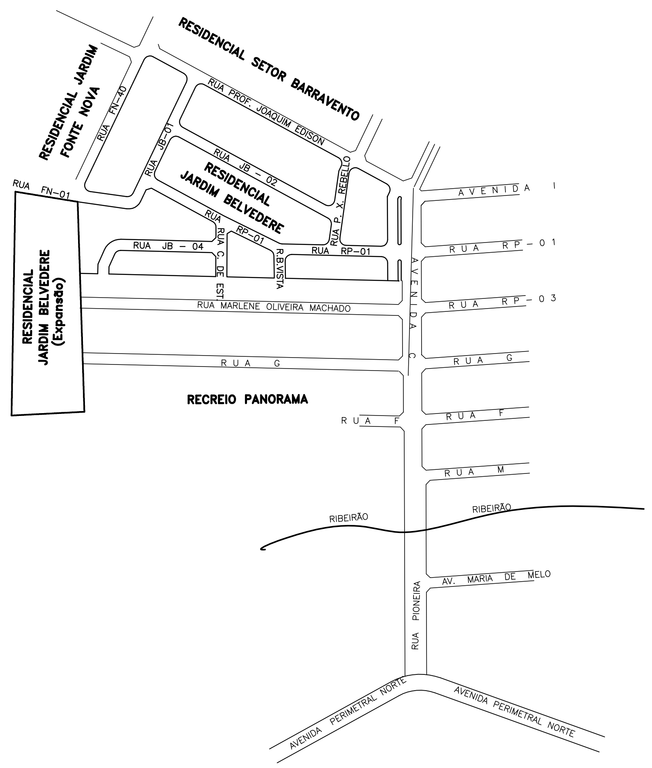

PLANTA DE SITUAÇÃO
SEM ESCALA

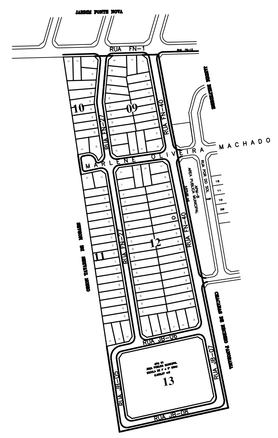

PLANTA CADASTRAL
ESC.: 1/5.000

ÁREA RESIDENCIAL		
ÁREA DOS LOTES	33.147.20m2	103 UNID.

QUADRO DE DESCRIMINACAO		
ÁREA TOTAL	59.587,05m2	100,00%
ÁREAS PÚBLICAS	8.939,07m2	15,00%
ÁREA RESIDENCIAL	33.114,51m2	55,57%
SISTEMA VIÁRIO	17.533,47m2	29,42%

ÁREAS PÚBLICAS		
ÁREA PÚBLICA 01 ESCOLA DE I.ª e II.ª GRAU	8.939,07m2	15,00%
ÁREA PÚBLICA TOTAL	8.939,07m2	15,00%

acropoli arquitetura e urbanismo

RUA T-15 com C-263 No. 370 – FONE: 259-5350 – S. Nova Suiça – GOIÂNIA/GOIÁS

RESIDENCIAL JARDIM BELVEDERE
(Expansão)

PARTE INTEGRANTE DA FAZENDA CAVEIRAS
MATRICULA R2-56.605 DE ORDEM DA 2ª CIRCUNSCRIÇÃO DE GOIÂNIA

PROPRIETARIO: EDEMAR ANTONIO NOLL

AUTOR DO PROJETO: ACROPOLI – ARQUITETURA E URBANISMO
CREA 5303/RF – GO

DESCRIMINAÇÃO	AREAS	PORCENTAGEM
AREA DO TERRENO	59.587,05 m2	100,000%
AREA DO DOCUMENTO	59.587,05 m2	100,000%

APROVAÇÕES:

NORTE

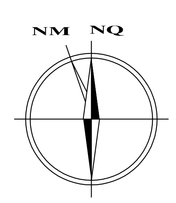

DECLINACAO MAGNETICA 18°55'20"W EN 03/98
COVERGENCIA MERIDIANA 0° 29'10" – W

PLANTA PROJETO URBANÍSTICO

ESCALA:	DATA:	FOLHA:	MUNICÍPIO:
1:1.000	JULHO/99	UNICA	GOIANIA-GOIAS