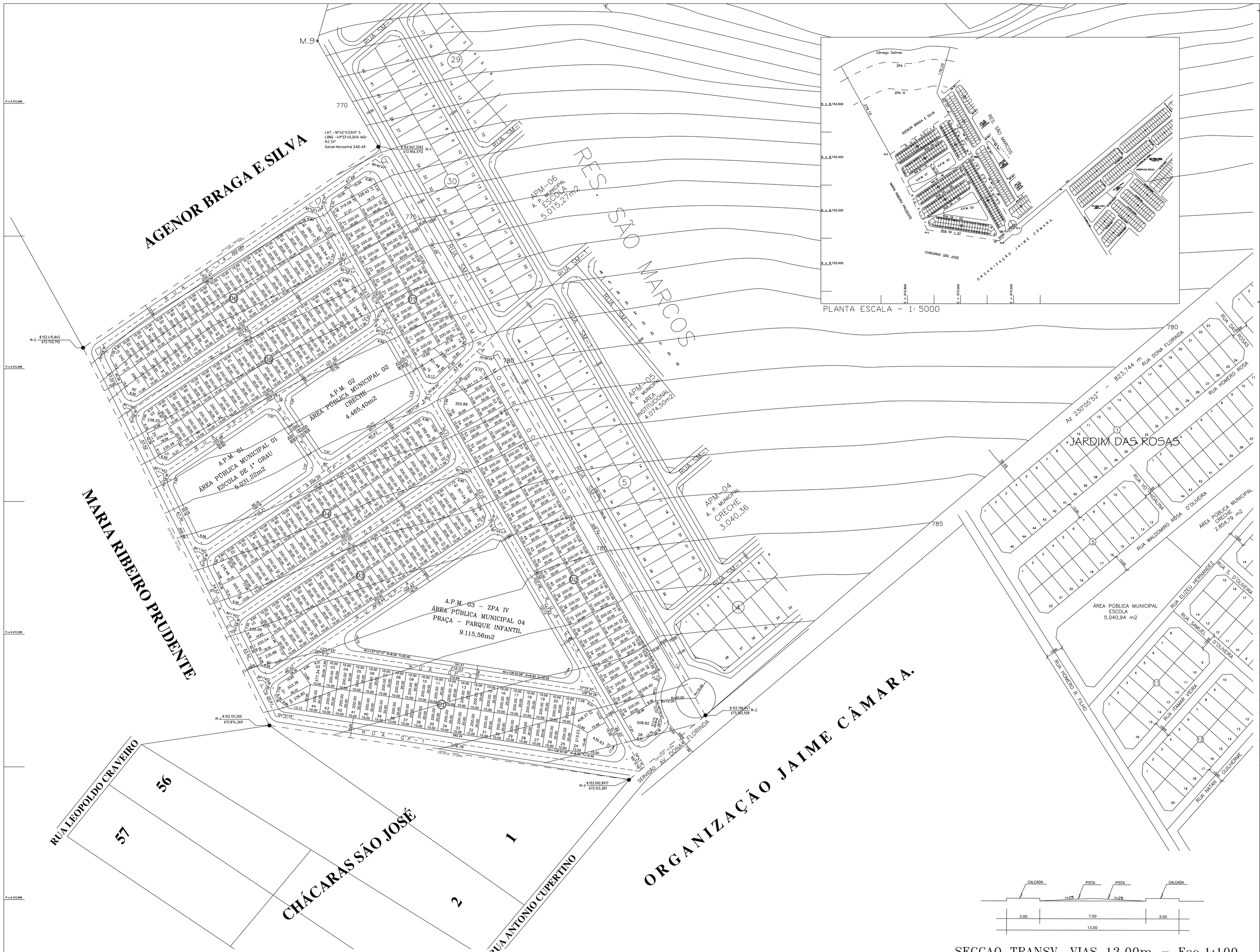

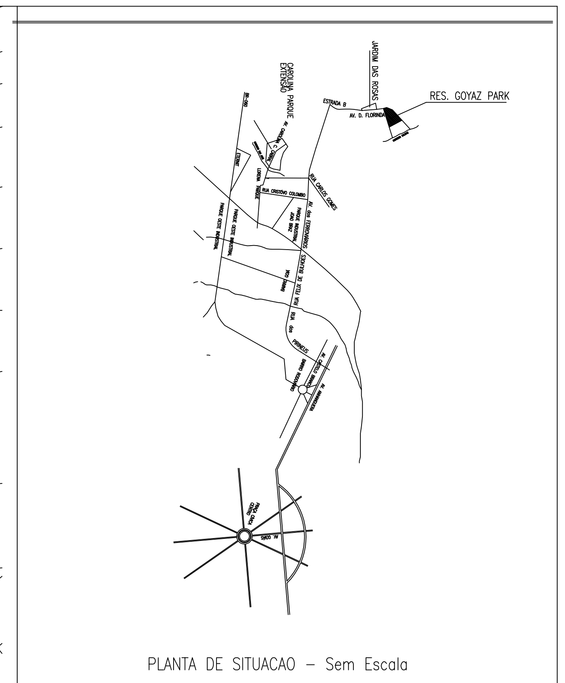

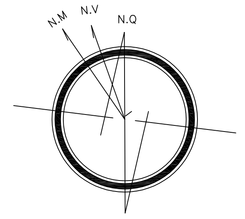

QUADRO DEMONSTRATIVO DE ÁREAS

ESPECIFICAÇÃO	*Nº DE UNID.*	*ÁREA (m2)*	*%*
ÁREA A SER URBANIZADA	–	121. 000, 00	100, 000
LOTES RESIDENCIAIS	278	58. 568, 62	48, 404
PRAÇA (APM – 03) ZPA IV	01	9. 115, 56	07, 534
ESCOLA 1º GRAU – APM 01	01	5. 031, 22	04, 158
CRECHE – APM 02	01	4. 465, 40	03, 690
TOTAL ÁREAS INSTITUCIONAIS	02	9. 496, 62	07, 848
TOTAL DE ÁREAS VERDES	01	9. 115, 56	07, 534
TOTAL DE ÁREAS PUBLICAS	03	18. 612, 18	15, 382
SISTEMA VIARIO	–	43. 819, 20	36, 214
TOTAL DA ÁREA URBANIZADA		121. 000, 00	100, 000

RESIDENCIAL "GOYAZ PARK"

PARTE INTEGRANTE DA FAZENDA "SÃO JOSÉ"
REGISTRO Nº 93.166 DA 1ª CINCUNSCRIÇÃO IMOBILIÁRIA DE GOIÂNIA
ZONA ESPECIAL DE INTERESSE SOCIAL, LEI COMPLEMENTAR 031/94

PROPRIETARIO:

TARCÍLIA MARIA MORAIS DE ABREU E OUTROS

RESP. TECNICO:

Arq. Estelino Pereira de Sousa Filho
Creq– 5788/D–GO

DESCRIMINACAO	AREAS	PORCENTAGEM
AREA DOCUMENTAL	121.000,00 m2	

Obtenção de dados:

DATUM HORIZONTAL E VERTICAL

MARCO 07 DIVISA DE MUNICIPIO IBGE
E=669.935,438
N=8.158.932,159
ALT=810,2346

CONTEUDO: PLANTA URBANÍSTICA

ESCALA:	DATA:	FOLHA:	MUNICIPIO:
1:1.000	NOV/99	UNICA	GOIANIA–GOIAS

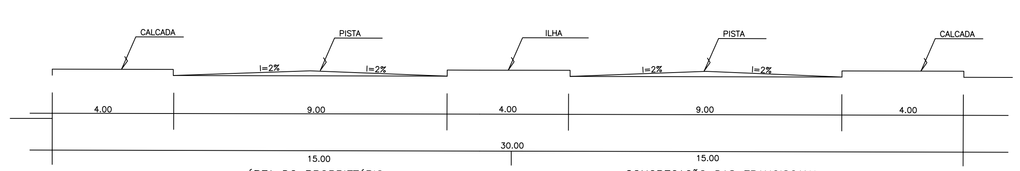

SECCAO TRANSV. VIAS 30.00m – Esc. 1:100
A V. O S M I R A M O R E I R A D O S S A N T O S

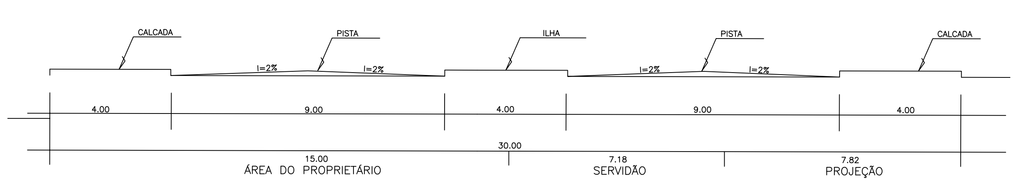

SECCAO TRANSV. VIAS 30.00m – Esc. 1:100
A V. D O N A F L O R I N D A

SECCAO TRANSV. VIAS 13.00m – Esc.1:100

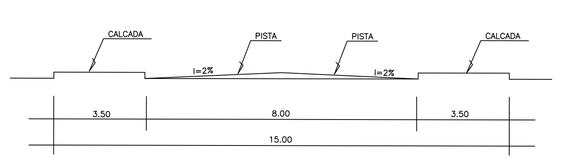

SECCAO TRANSV. VIAS 15.00m – Esc. 1:100