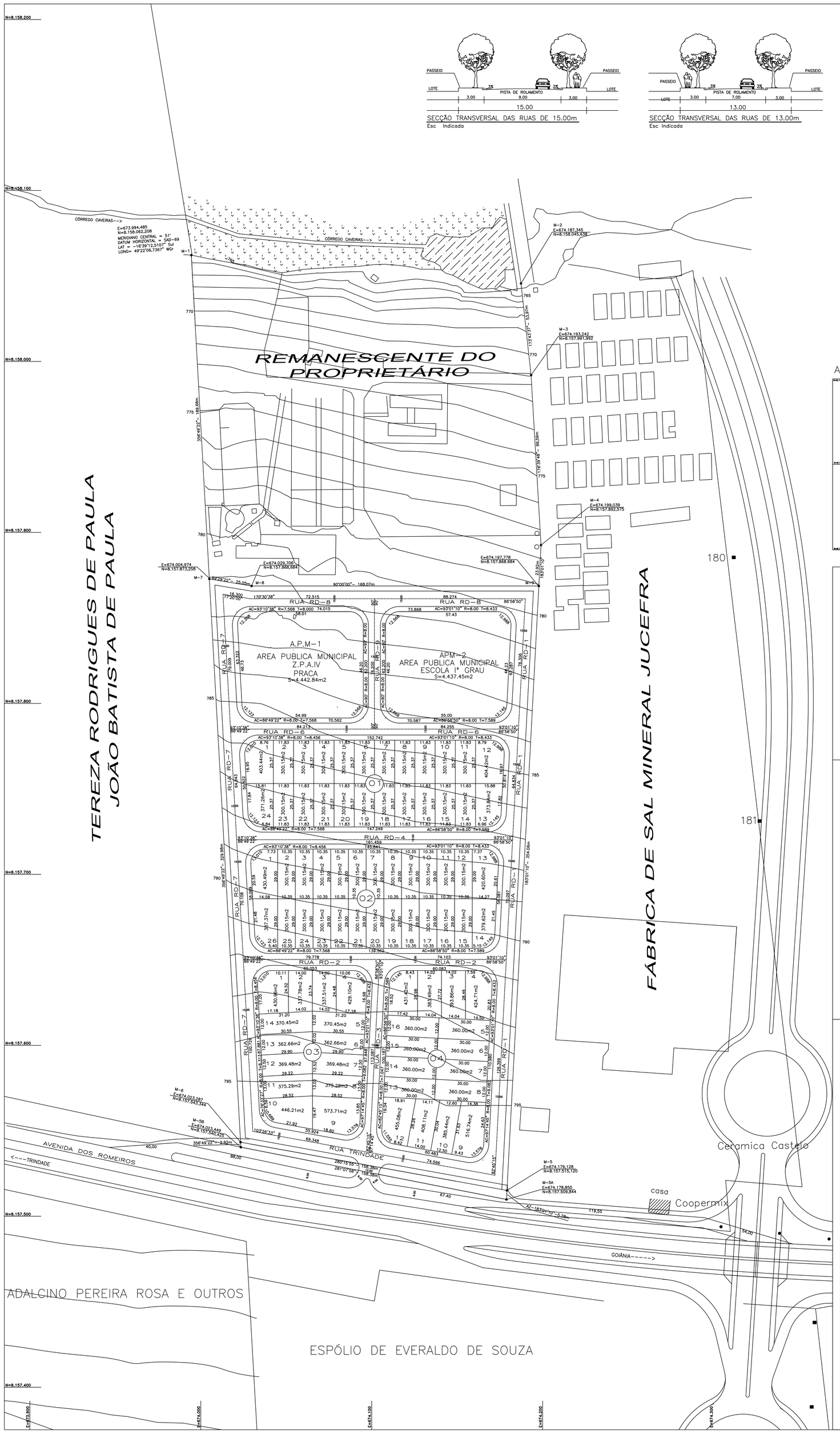

SECÇÃO TRANSVERSAL DAS RUAS DE 15.00m
Esc Indicada

SECÇÃO TRANSVERSAL DAS RUAS DE 13.00m
Esc Indicada

PLANTA CADASTRAL ESC: 1/5.000

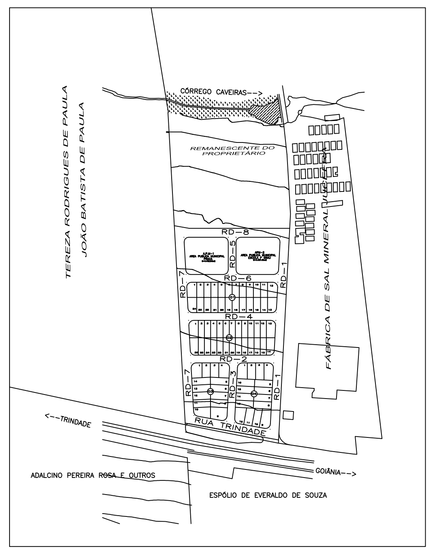

AMARRAÇÃO AO SISTEMA VIÁRIO BÁSICO Esc 1:100.000

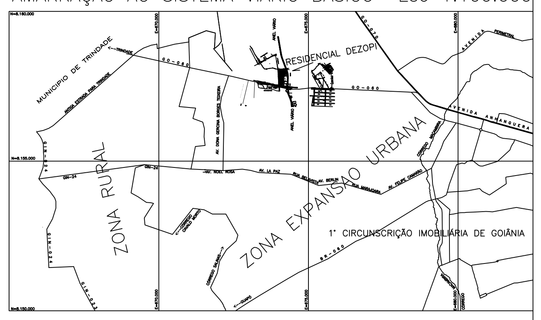

QUADRO DE DESCRIMINACAO

80	AREA DOS LOTES RESIDENCIAIS	27.567.22 m2	46.577%
QUANTIDADE DE LOTES		80 LOTES	–
POPULACAO PREVISTA		304.0 HABITANTES	–
DENSIDADE ABSOLUTA		51.36 HAB./Ha	–
DENSIDADE RELATIVA		110.27HAB./Ha	–

DATUM HORIZONTAL E VERTICAL

MARCO 07 –IBGE– DIVISA DE MUNICIPIO
GOIÂNIA /TRINDADE

E = 669.935.438
N = 8.158.932.159
ALT = 810.2346 m

AREAS PUBLICAS MUNICIPAIS
DESTINADAS AO LAZER, A RECREACAO E INSTITUCIONAIS

DESCRIMINACAO	AREAS	PORCENTAGEM
APM01 PRACA	4.442.84 m2	7.506%
TOTAL AREAS DE LAZER	4.442.84 m2	7.506%
APM02 ESCOLA 1º GRAU	4.437.45 m2	7.498%
TOTAL DE AREAS VERDES E INSTITUCIONAIS	4.437.45 m2	7.498%
TOTAL DE AREAS PUBLICAS	8.880.29 m2	15.004%

SISTEMA VIARIO

DESCRIMINACAO	AREAS	PORCENTAGEM
VIAS E CANALIZACAO DE TRAFEGO	22.738.36 m2	38.419%
TOTAL DE ÁREAS PÚBLICAS	31.618,65 m2	53.423%

"RESIDENCIAL DEZOPI"

PARTE INTEGRANTE DA FAZENDA CAVEIRAS
MATRÍCULA 7.220 DA 1ª CIRCUNSCRIÇÃO IMOBILIÁRIA DE GOIÂNIA

PROPRIETARIO:
OLGA DEZOPI

RESP. TECNICO:
LEONICE BARROS GALVÃO
CREA – 1539/D 15ª REGIÃO

DESCRIMINACAO	AREAS	PORCENTAGEM
AREA A PARCELAR	59.185.87 m2	63.412%
FX. RODOVIA GO-060	639.37 m2	0.685%
REMANESCENTE PROPRIETÁRIO	33.510.03 m2	35.903%
ÁREA DOCUMENTAL	93.335.27 m2	100.000%

OBSERVAÇÕES:

NORTE

DECLINACAO MAGNETICA 18°55'20"W EM 05/97
CONVERGENCIA MERIDIANA 0° 28'00"

CONTEUDO:
PLANTA URBANISTICA

ESCALA:	DATA:	FOLHA:	MUNICIPIO:
1:1.000	25/08/2.000	UNICA	GOIANIA–GOIAS

Últimas correções 16/04/2001