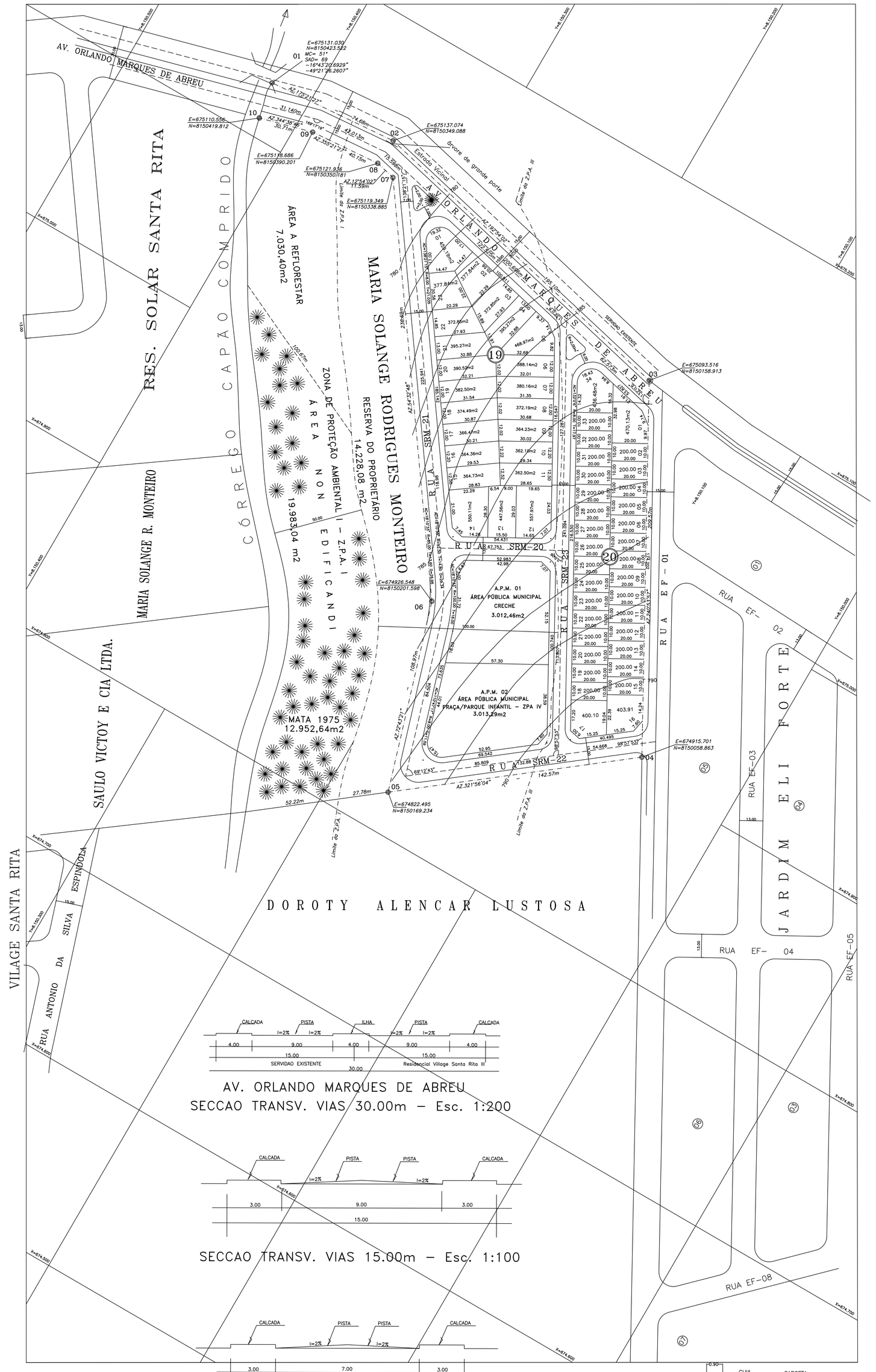

AV. ORLANDO MARQUES DE ABREU
SECCAO TRANSV. VIAS 30.00m - Esc. 1:200

SECCAO TRANSV. VIAS 15.00m - Esc. 1:100

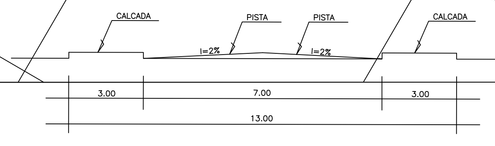

SECCAO TRANSV. VIAS 13.00m - Esc. 1:100

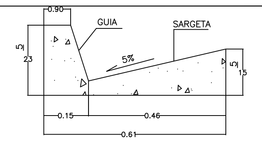

GUIA E SARGETA (moldada no local)
Esc. 1:10

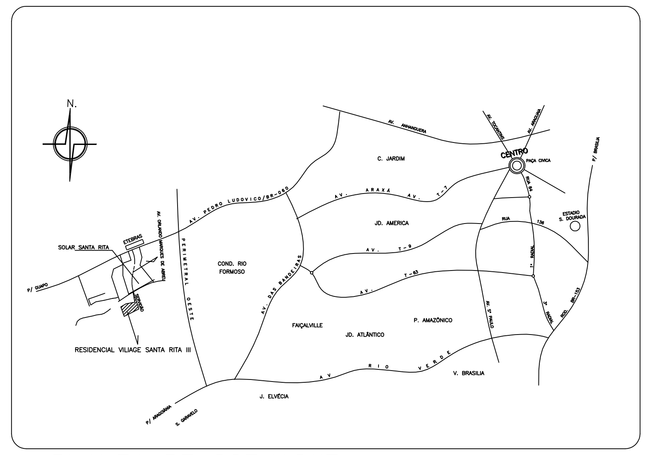

PLANTA DE SITUAÇÃO

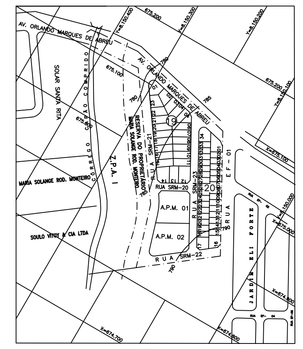

PLANTA ESCALA - 1:5000

QUADRO DE DISCRIMINACAO

AREA DOS LOTES	16.958,74 m2	44,645%
QUANTIDADE DE LOTES	57 LOTES	-
POPULACAO PREVISTA	217 HABITANTES	
DENSIDADE ABSOLUTA	57.022 HAB./Ha	-
DENSIDADE RELATIVA	127.722 HAB./Ha	-

DATUM HORIZONTAL E VERTICAL
MARCO 2604 DO IBGE LOCALIZADO NO GARAVELO
E = 676294.6825
N= 8145293.2540
ALT = 907.55

AREAS PUBLICAS MUNICIPAIS
DESTINADAS A ÁREA VERDE, EQUIPAMENTOS SOCIAIS E SISTEMA VIÁRIO

DISCRIMINACAO	USO INSTITUCIONAL		USO DE LAZER E RECREAÇÃO	
	AREAS	%	AREAS	%
APM-01 CRECHE	3.012,46 m2	07,931%		
APM-02 PRAÇA/PARQUE INFANTIL-ZPA IV			3.013,29 m2	07,933%
TOTAL DE AREAS VERDES			3.013,29 m2	07,933%
TOTAL AREAS DE EQUIPAMENTOS SOCIAIS	3.012,46 m2	07,931%		
TOTAL DAS ÁREAS VERDES E EQUIPAMENTOS	6.025,75 m2			15,864%
VIAS E CANALIZAÇÃO DE TRÁFEGO	15.000,89 m2			39,491%
RESUMO				
TOTAL DE AREAS PUBLICAS	21.026,64 m2			55,355%
TOTAL DE ÁREAS ALIENÁVEIS(57 Lotes)	16.958,74 m2			44,645%
ÁREA A PARCELAR	37.985,38 m2			100.000%

"RESIDENCIAL VILLAGE SANTA RITA III"

PARTE INTEGRANTE DA FAZENDA SANTA RITA
MATRICULA Nº 134.773 DO CRI DA 1ª CIRCUNSCRIÇÃO DE GOIÂNIA
ZONA ESPECIAL DE INTERESSE SOCIAL - ZEIS III - LEI COMPLEMENTAR 031/94
E DECRETOS 1.569/95 E 2.990/95

PROPRIETARIO:
MARIA SOLANGE RODRIGUES MONTEIRO

AUTOR DO PROJETO
Arq. NAGIB RAIHME
CREA - 8779 /D - GO

RESP. TECNICO:
Arq. NAGIB RAIHME
CREA - 8779 /D - GO

DESCRIMINACAO	AREAS	PORCENTAGEM
AREA MENSURADA	37.985,38 m2	100,000%
AREA A PARCELAR	37.985,38 m2	100.000%

APROVAÇÃO:

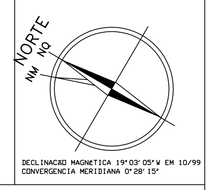

DECLINACAO MAGNETICA 19°03'05"W EM 10/99
CONVERGENCIA MERIDIANA 0°00'15"

CONTEUDO:
PLANTA URBANÍSTICA

ESCALA:	DATA:	FOLHA:	MUNICIPIO:
1:1.000	JULHO/2002	UNICA	GOIANIA-GOIAS