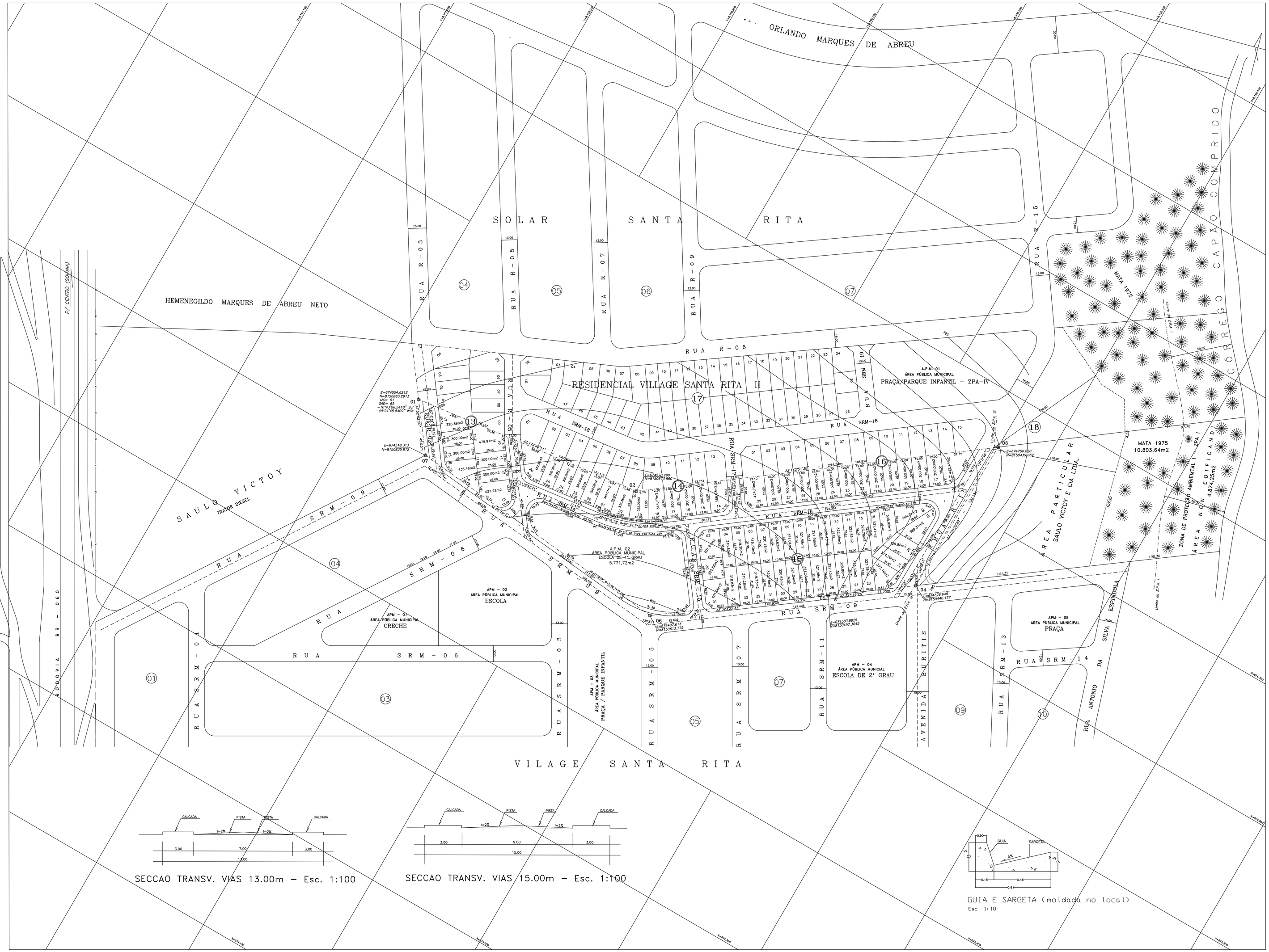

SECCAO TRANSV. VIAS 13.00m - Esc. 1:100

SECCAO TRANSV. VIAS 15.00m - Esc. 1:100

GUIA E SARGETA (moldada no local)
Esc. 1: 10

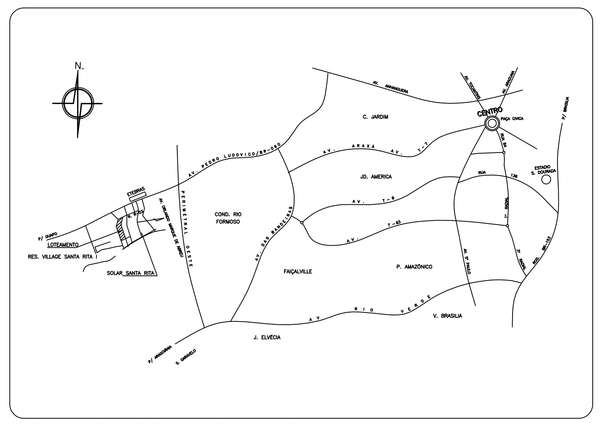

PLANTA DE SITUAÇÃO

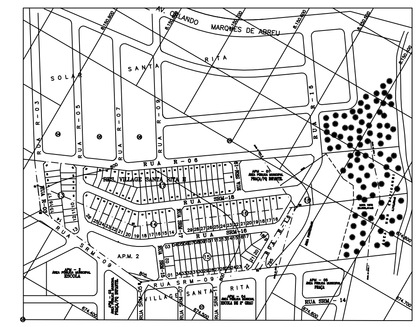

PLANTA ESCALA - 1: 5000

QUADRO DE DISCRIMINACAO

AREA DOS LOTES	22.870,98 m2	59,709%
QUANTIDADE DE LOTES	69 LOTES	-
POPULACAO PREVISTA	262 HABITANTES	
DENSIDADE ABSOLUTA	68.452 HAB./Ha	-
DENSIDADE RELATIVA	114.643 HAB./Ha	-

DATUM HORIZONTAL E VERTICAL
MARCO 2604 DO IBGE LOCALIZADO NO GARAVELO
E = 676294.6825
N= 8145293.2540
ALT = 907.55

AREAS PUBLICAS MUNICIPAIS
DESTINADAS A ÁREA VERDE, EQUIPAMENTOS SOCIAIS E SISTEMA VÁRIO

DISCRIMINACAO	EQUIPAMENTOS SOCIAIS		ÁREAS VERDES	
	AREAS	%	AREAS	%
A.P.M. 02 - ESCOLA DE 1º GRAU	5.771,72 m2	15.068%		
TOTAL DAS AREAS VERDES			0,00	0,00
TOTAL AREAS DE EQUIPAMENTOS SOCIAIS	5.771,72 m2	15.068%		
TOTAL DAS ÁREAS VERDES E EQUIPAMENTOS SOCIAIS	5.771,72 m2			15.068%
VIAS E CANALIZAÇÃO DE TRÁFEGO	9.661,64 m2			25.223%
RESUMO				
TOTAL DE AREAS PUBLICAS	15.433,36 m2			40.291%
TOTAL DE ÁREAS ALIENÁVEIS(69 Lotes)	22.870,98 m2			59.709%
ÁREA A PARCELAR	38.304,34 m2			100.000%

"RESIDENCIAL VILLAGE SANTA RITA I
PARTE INTEGRANTE DA FAZENDA SANTA RITA
MATRÍCULA Nº 136.647 DO CRI DA 1ª CIRCUNSCRIÇÃO DE GOIÂNIA

PARCELAMENTO PRIORITÁRIO LEIS 7222/93 E 7502/95
DECRETO 1.119/94 E LEI COMPLEMENTAR 031/94
PROCESSO Nº 16807648

PROPRIETARIO:
SAULO VICTOY & CIA LTDA.

AUTOR DO PROJETO — RESP. TECNICO:
Arq. NAGIB RAIHME CREA - 8779 /D - GO — Arq. NAGIB RAIHME CREA - 8779 /D - GO

DESCRIMINACAO	AREAS	PORCENTAGEM
AREA MENSURADA	38.304,34 m2	100,000%
AREA A PARCELAR	38.304,34m2	100.000%

APROVAÇÃO:

NORTE
DECLINACAO MAGNETICA 19°03'05"W EM 10/99
CONVERGENCIA MERIDIANA 0°28' 15"

CONTEUDO: PLANTA URBANÍSTICA

ESCALA:	DATA:	FOLHA:	MUNICIPIO:
1:1.000	JUNHO/2002	UNICA	GOIANIA-GOIAS