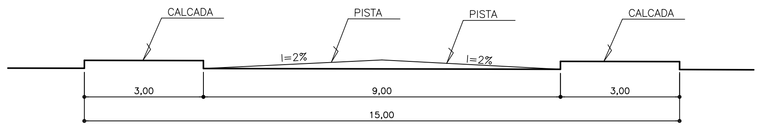

SECÇÃO TRANSV. VIAS 15.00m – Esc. 1:100

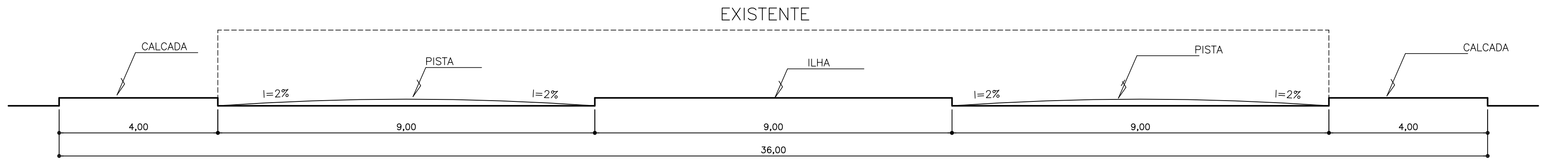

SECÇÃO TRANSV. AV. VILLE – Esc. 1:100

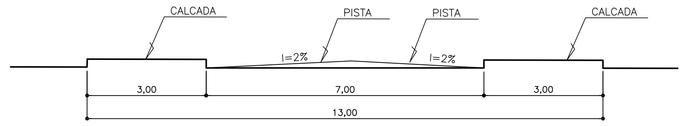

SECÇÃO TRANSV. VIAS 13.00m – Esc. 1:100

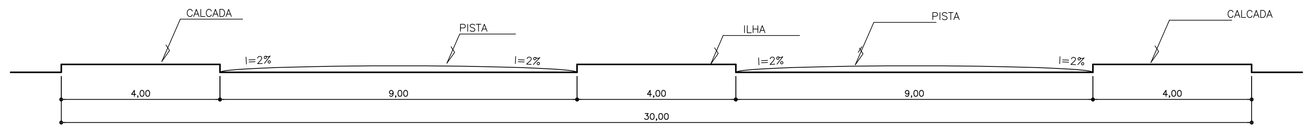

SECÇÃO TRANSV. VIAS 30.00m – Esc. 1:100

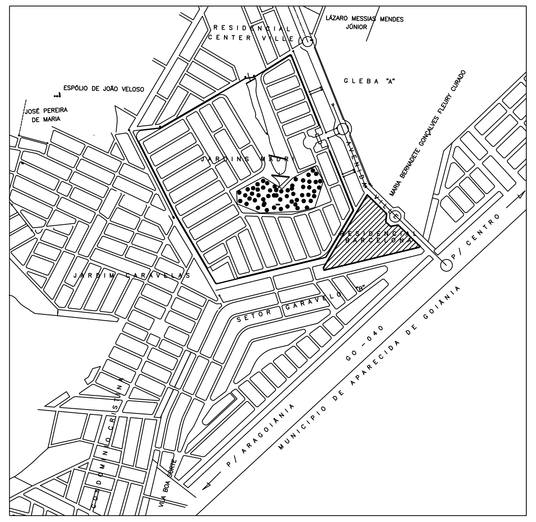

SITUAÇÃO – Esc. 1:20.000

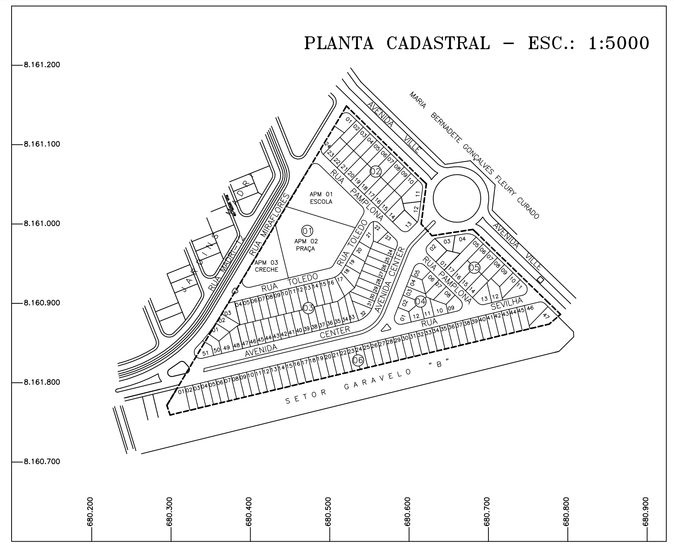

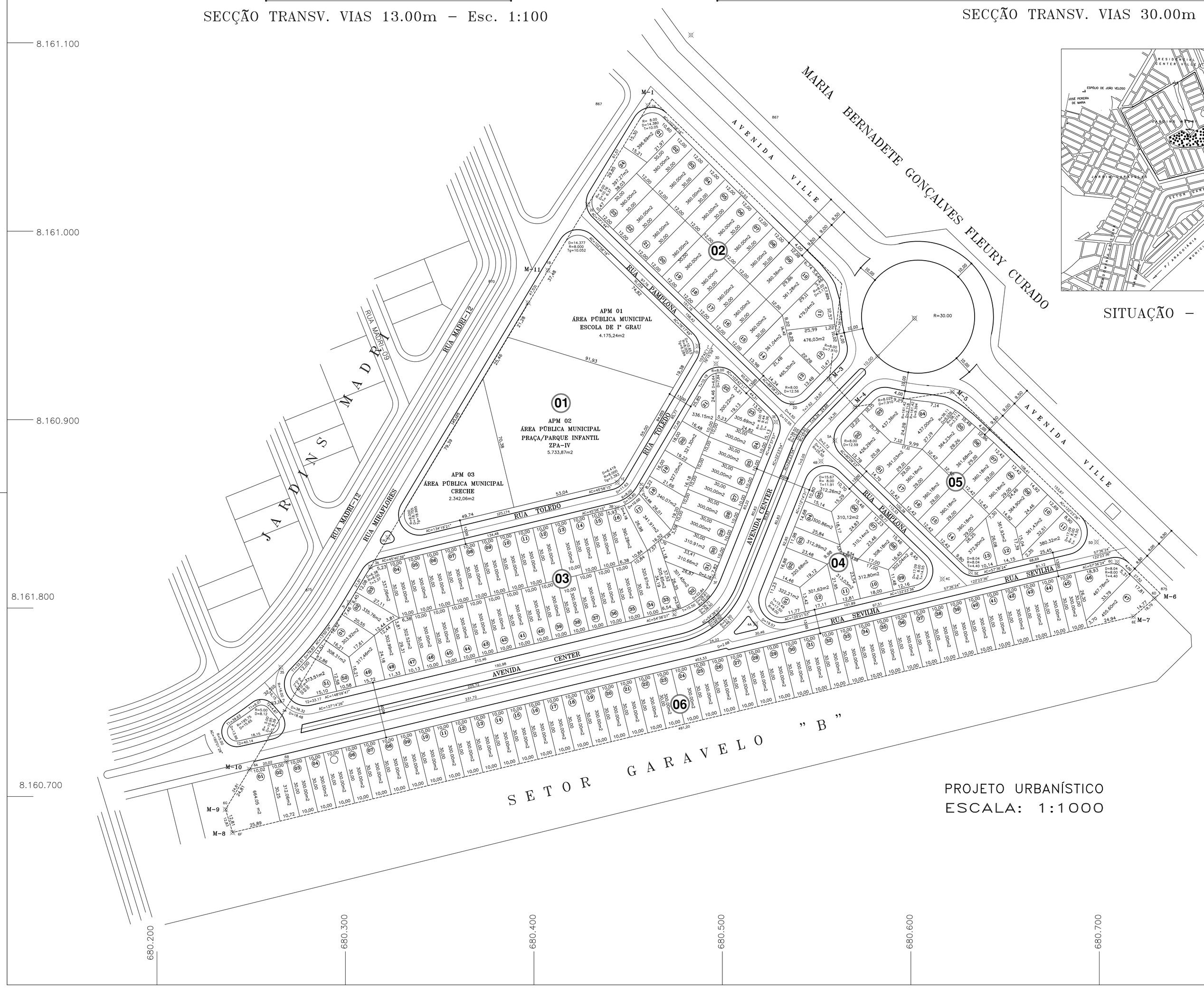

PROJETO URBANÍSTICO
ESCALA: 1:1000

ÁREA RESIDENCIAL

ÁREA DOS LOTES	50.418,48 m2	151 UNID.

QUADRO DE DISCRIMINAÇÃO

ÁREA TOTAL	81.407,15m2	100,00%
ÁREAS PÚBLICAS	12.251,17m2	15,05%
ÁREA RESIDENCIAL	49.767,47m2	61,13%
SISTEMA VIÁRIO	19.388,51m2	23,82%

ÁREAS PÚBLICAS

APM 01 ESCOLA DE 1.º GRAU	4.175,24 m2	5,13%
APM 02 PRAÇA/PARQUE INFANTIL	5.733,87 m2	7,04%
APM 03 CRECHE	2.342,06 m2	2,88%
TOTAL ÁREA PÚBLICA	12.251,17 m2	15,05%

acropoli arquitetura e urbanismo

AV. T–15 N.º 1.720 – FONE: (062) 259–5350 – B. NOVA SUIÇA – GOIÂNIA/GOIÁS

RESIDENCIAL BARCELONA

PARTE INTEGRANTE DA FAZ. PIRACANJUBA

MATRICULA 130.589 DE ORDEM 1º CIRCUNSCRIÇÃO DE GOIÂNIA

PROPRIETÁRIO:

NS IMÓVEIS LTDA.

AUTOR DO PROJETO:

PAGLIARO, RASSI & SIQUEIRA LTDA.
CREA 5303/RF – GO

APROVAÇÃO:

NORTE NM NQ

DECLINACAO MAGNETICA 18°55'20"W EN 03/98
COVERGENCIA MERIDIANA 0° 29'10" – W

CONTEUDO:

PROJETO URBANÍSTICO

ESCALA:	DATA:	FOLHA:	MUNICÍPIO:
1:1.000	ABRIL/2.005	ÚNICA	GOIÂNIA–GOIÁS