ARTICULAÇÃO DAS PRANCHAS E AMARRAÇÃO AO SISTEMA VIÁRIO BÁSICO

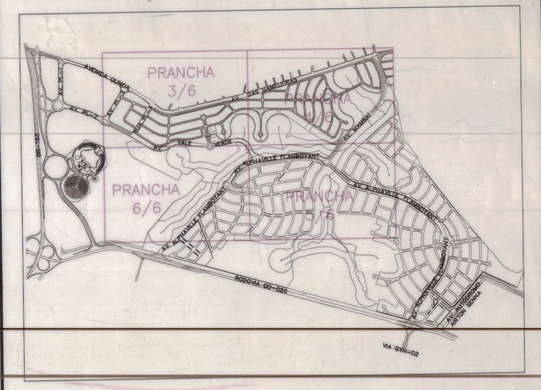

ÁREAS PÚBLICAS MUNICIPAIS ZPA IV
DESTINADAS AO LAZER, A RECREAÇÃO E INSTITUCIONAIS

DESCRIMINAÇÃO		AREA	PORCENTAGEM
APM 01 ÁREA VERDE	INTERNA	189,59 m2	0,027
APM 02 ÁREA VERDE	INTERNA	384,57 m2	0,061
APM 03 ÁREA VERDE	INTERNA	189,12 m2	0,030
APM 04 ÁREA VERDE	INTERNA	873,72 m2	0,138
APM 05 ÁREA VERDE	INTERNA	176,72 m2	0,028
APM 06 ÁREA VERDE	INTERNA	373,95 m2	0,059
APM 07 ÁREA VERDE	INTERNA	441,47 m2	0,070
APM 08 ÁREA VERDE	INTERNA	1.499,38 m2	0,232
APM 09 ÁREA VERDE	INTERNA	1.344,18 m2	0,190
APM 10 ÁREA VERDE	INTERNA	416,75 m2	0,066
APM 11 ÁREA VERDE	INTERNA	396,06 m2	0,063
APM 12 ÁREA VERDE	INTERNA	1.043,44 m2	0,167
APM 13 ÁREA VERDE	INTERNA	1.108,47 m2	0,177
APM 14 ÁREA VERDE	INTERNA	89,34 m2	0,013
APM 15 ÁREA VERDE	INTERNA	371,18 m2	0,057
APM 16 ÁREA VERDE	INTERNA	377,58 m2	0,024
APM 17 ÁREA VERDE	INTERNA	777,15 m2	0,133
APM 18 ÁREA VERDE	INTERNA	188,15 m2	0,025
APM 19 ÁREA VERDE	INTERNA	329,98 m2	0,054
APM 20 ÁREA VERDE	INTERNA	369,58 m2	0,064
APM 21 ÁREA VERDE	INTERNA	198,19 m2	0,035
APM 22 ÁREA VERDE	INTERNA	437,98 m2	0,088
APM 23 ÁREA VERDE	INTERNA	887,15 m2	0,105
APM 24 ÁREA VERDE	INTERNA	386,48 m2	0,080
APM 25 ÁREA VERDE	INTERNA	326,24 m2	0,059
APM 26 ÁREA VERDE	INTERNA	390,40 m2	0,063
APM 27 ÁREA VERDE	INTERNA	453,37 m2	0,073
APM 28 ÁREA VERDE	INTERNA	1.034,62 m2	0,167
APM 29 ÁREA VERDE	INTERNA	1.006,92 m2	0,146
APM 30 ÁREA VERDE	INTERNA	420,46 m2	0,068
APM 31 ÁREA VERDE	INTERNA	453,82 m2	0,073
APM 32 ÁREA VERDE	INTERNA	315,92 m2	0,050
APM 33 ÁREA VERDE	INTERNA	845,06 m2	0,146
APM 34 ÁREA VERDE	INTERNA	455,72 m2	0,071
APM 35 ÁREA VERDE	INTERNA	454,06 m2	0,073
APM 36 ÁREA VERDE	INTERNA	177,24 m2	0,028
APM 37 ÁREA VERDE	INTERNA	1.126,43 m2	0,176
APM 38 ÁREA VERDE	INTERNA	361,05 m2	0,063
APM 39 ÁREA VERDE	INTERNA	341,05 m2	0,055
APM 40 ÁREA VERDE	INTERNA	440,47 m2	0,070
APM 41 ÁREA VERDE	INTERNA	411,81 m2	0,065
APM 42 ÁREA VERDE	INTERNA	1.437,05 m2	0,231
APM 43 ÁREA VERDE	INTERNA	1.396,46 m2	0,224
APM 44 ÁREA VERDE	INTERNA	702,98 m2	0,113
APM 45 ÁREA VERDE	INTERNA	554,24 m2	0,080
APM 46 ÁREA VERDE	INTERNA	335,95 m2	0,038
APM 47 ÁREA VERDE	INTERNA	428,73 m2	0,068
APM 48 ÁREA VERDE	INTERNA	1.227,37 m2	0,205
APM 49 ÁREA VERDE	INTERNA	228,44 m2	0,038
APM 50 ÁREA VERDE	INTERNA	1.664,44 m2	0,268
APM 51 ÁREA VERDE	INTERNA	360,88 m2	0,057
APM 52 ÁREA VERDE	INTERNA	453,68 m2	0,073
APM 53 ÁREA VERDE	INTERNA	1.820,12 m2	0,288
APM 54 ÁREA VERDE	INTERNA	1.264,83 m2	0,210
APM 55 ÁREA VERDE	INTERNA	531,95 m2	0,084
APM 56 ÁREA VERDE	INTERNA	1.304,91 m2	0,500
APM 57 ÁREA VERDE	INTERNA	2.439,49 m2	0,405
APM 58 ÁREA VERDE	INTERNA	1.231,07 m2	0,205
APM 59 ÁREA VERDE	INTERNA	4.213,13 m2	0,650
APM 60 ÁREA VERDE	INTERNA	3.207,07 m2	0,505
APM 61 ÁREA VERDE	INTERNA	2.026,28 m2	0,325
APM 62 ÁREA VERDE	INTERNA	1.806,49 m2	0,284
APM 63 ÁREA VERDE	INTERNA	1.553,15 m2	0,244
APM 64 ÁREA VERDE	INTERNA	1.085,28 m2	0,174
APM 65 ÁREA VERDE	INTERNA	17.171,44 CAA	100,000
APM 66 ÁREA VERDE	INTERNA	189,59 m2	0,027
APM 67 ÁREA VERDE	INTERNA	384,57 m2	0,061
APM 68 ÁREA VERDE	INTERNA	873,72 m2	0,138
APM 69 ÁREA VERDE	INTERNA	176,72 m2	0,028
APM 70 ÁREA VERDE	INTERNA	1.499,38 m2	0,232
APM 71 ÁREA VERDE	INTERNA	1.344,18 m2	0,190
APM 72 ÁREA VERDE	INTERNA	416,75 m2	0,066
APM 73 ÁREA VERDE	INTERNA	396,06 m2	0,063
APM 74 ÁREA VERDE	INTERNA	1.043,44 m2	0,167
APM 75 ÁREA VERDE	INTERNA	1.108,47 m2	0,177
APM 76 ÁREA VERDE	INTERNA	89,34 m2	0,013
APM 77 ÁREA VERDE	INTERNA	371,18 m2	0,057
APM 78 ÁREA VERDE	INTERNA	377,58 m2	0,024
APM 79 ÁREA VERDE	INTERNA	777,15 m2	0,133
APM 80 ÁREA VERDE	INTERNA	188,15 m2	0,025
APM 81 ÁREA VERDE	INTERNA	329,98 m2	0,054
APM 82 ÁREA VERDE	INTERNA	369,58 m2	0,064
APM 83 ÁREA VERDE	INTERNA	198,19 m2	0,035
APM 84 ÁREA VERDE	INTERNA	437,98 m2	0,088
APM 85 ÁREA VERDE	INTERNA	887,15 m2	0,105
APM 86 ÁREA VERDE	INTERNA	386,48 m2	0,080
APM 87 ÁREA VERDE	INTERNA	326,24 m2	0,059
APM 88 ÁREA VERDE	INTERNA	390,40 m2	0,063
APM 89 ÁREA VERDE	INTERNA	453,37 m2	0,073
APM 90 ÁREA VERDE	INTERNA	1.034,62 m2	0,167
APM 91 ÁREA VERDE	INTERNA	1.006,92 m2	0,146
APM 92 ÁREA VERDE	INTERNA	420,46 m2	0,068
APM 93 ÁREA VERDE	INTERNA	453,82 m2	0,073
APM 94 ÁREA VERDE	INTERNA	315,92 m2	0,050
APM 95 ÁREA VERDE	INTERNA	845,06 m2	0,146
APM 96 ÁREA VERDE	INTERNA	455,72 m2	0,071
APM 97 ÁREA VERDE	INTERNA	454,06 m2	0,073
APM 98 ÁREA VERDE	INTERNA	177,24 m2	0,028
APM 99 ÁREA VERDE	INTERNA	1.126,43 m2	0,176
APM 100 ÁREA VERDE	INTERNA	361,05 m2	0,063
APM 101 ÁREA VERDE	INTERNA	341,05 m2	0,055
APM 102 ÁREA VERDE	INTERNA	440,47 m2	0,070
APM 103 ÁREA VERDE	INTERNA	411,81 m2	0,065
APM 104 ÁREA VERDE	INTERNA	1.437,05 m2	0,231
APM 105 ÁREA VERDE	INTERNA	1.396,46 m2	0,224
APM 106 ÁREA VERDE	INTERNA	702,98 m2	0,113
APM 107 ÁREA VERDE	INTERNA	554,24 m2	0,080
APM 108 ÁREA VERDE	INTERNA	335,95 m2	0,038
APM 109 ÁREA VERDE	INTERNA	428,73 m2	0,068
APM 110 ÁREA VERDE	INTERNA	1.227,37 m2	0,205
APM 111 ÁREA VERDE	INTERNA	228,44 m2	0,038
APM 112 ÁREA VERDE	INTERNA	1.664,44 m2	0,268
APM 113 ÁREA VERDE	INTERNA	360,88 m2	0,057
APM 114 ÁREA VERDE	INTERNA	453,68 m2	0,073
APM 115 ÁREA VERDE	INTERNA	1.820,12 m2	0,288
APM 116 ÁREA VERDE	INTERNA	1.264,83 m2	0,210
APM 117 ÁREA VERDE	INTERNA	531,95 m2	0,084
APM 118 ÁREA VERDE	INTERNA	1.304,91 m2	0,500
APM 119 ÁREA VERDE	INTERNA	2.439,49 m2	0,405
APM 120 ÁREA VERDE	INTERNA	1.231,07 m2	0,205
APM 121 ÁREA VERDE	INTERNA	4.213,13 m2	0,650
APM 122 ÁREA VERDE	INTERNA	3.207,07 m2	0,505
APM 123 ÁREA VERDE	INTERNA	2.026,28 m2	0,325
APM 124 ÁREA VERDE	INTERNA	1.806,49 m2	0,284
APM 125 ÁREA VERDE	INTERNA	1.553,15 m2	0,244
APM 126 ÁREA VERDE	INTERNA	1.085,28 m2	0,174
APM 127 ÁREA VERDE	INTERNA	17.171,44 CAA	100,000
APM 128 ÁREA VERDE	EXTERNA	1.137,00 m2	0,178
APM 129 ÁREA VERDE	EXTERNA	1.137,00 m2	0,178
APM 130 ÁREA VERDE	EXTERNA	1.137,00 m2	0,178
APM 131 ÁREA VERDE	EXTERNA	1.137,00 m2	0,178
APM 132 ÁREA VERDE	EXTERNA	1.137,00 m2	0,178
APM 133 ÁREA VERDE	EXTERNA	1.137,00 m2	0,178
APM 134 ÁREA VERDE	EXTERNA	1.137,00 m2	0,178
APM 135 ÁREA VERDE	EXTERNA	1.137,00 m2	0,178
APM 136 ÁREA VERDE	EXTERNA	1.137,00 m2	0,178
APM 137 ÁREA VERDE	EXTERNA	1.137,00 m2	0,178
APM 138 ÁREA VERDE	EXTERNA	1.137,00 m2	0,178
APM 139 ÁREA VERDE	EXTERNA	1.137,00 m2	0,178
APM 140 ÁREA VERDE	EXTERNA	1.137,00 m2	0,178
APM 141 ÁREA VERDE	EXTERNA	1.137,00 m2	0,178
APM 142 ÁREA VERDE	EXTERNA	1.137,00 m2	0,178
APM 143 ÁREA VERDE	EXTERNA	1.137,00 m2	0,178
APM 144 ÁREA VERDE	EXTERNA	1.137,00 m2	0,178
APM 145 ÁREA VERDE	EXTERNA	1.137,00 m2	0,178
APM 146 ÁREA VERDE	EXTERNA	1.137,00 m2	0,178
APM 147 ÁREA VERDE	EXTERNA	1.137,00 m2	0,178
APM 148 ÁREA VERDE	EXTERNA	1.137,00 m2	0,178
APM 149 ÁREA VERDE	EXTERNA	1.137,00 m2	0,178
APM 150 ÁREA VERDE	EXTERNA	1.137,00 m2	0,178
APM 151 ÁREA VERDE	EXTERNA	1.137,00 m2	0,178
APM 152 ÁREA VERDE	EXTERNA	1.137,00 m2	0,178
APM 153 ÁREA VERDE	EXTERNA	1.137,00 m2	0,178
APM 154 ÁREA VERDE	EXTERNA	1.137,00 m2	0,178
APM 155 ÁREA VERDE	EXTERNA	1.137,00 m2	0,178
APM 156 ÁREA VERDE	EXTERNA	1.137,00 m2	0,178
APM 157 ÁREA VERDE	EXTERNA	1.137,00 m2	0,178
APM 158 ÁREA VERDE	EXTERNA	1.137,00 m2	0,178
APM 159 ÁREA VERDE	EXTERNA	1.137,00 m2	0,178
APM 160 ÁREA VERDE	EXTERNA	1.137,00 m2	0,178
APM 161 ÁREA VERDE	EXTERNA	1.137,00 m2	0,178
APM 162 ÁREA VERDE	EXTERNA	1.137,00 m2	0,178
APM 163 ÁREA VERDE	EXTERNA	1.137,00 m2	0,178
APM 164 ÁREA VERDE	EXTERNA	1.137,00 m2	0,178
APM 165 ÁREA VERDE	EXTERNA	1.137,00 m2	0,178
APM 166 ÁREA VERDE	EXTERNA	1.137,00 m2	0,178
APM 167 ÁREA VERDE	EXTERNA	1.137,00 m2	0,178
APM 168 ÁREA VERDE	EXTERNA	1.137,00 m2	0,178
APM 169 ÁREA VERDE	EXTERNA	1.137,00 m2	0,178
APM 170 ÁREA VERDE	EXTERNA	1.137,00 m2	0,178
APM 171 ÁREA VERDE	EXTERNA	1.137,00 m2	0,178
APM 172 ÁREA VERDE	EXTERNA	1.137,00 m2	0,178
ÁREAS VERDES	INTERNA	38.264,03 m2	10,809
	EXTERNA	16.239,42 m2	4,780
TOTAL		98.615,45 m2	15,583

ZPA-1
ÁREAS PÚBLICAS MUNICIPAIS
ZONAS DE PROTEÇÃO AMBIENTAL - ÁREA NÃO EDIFICÁVEL

DESCRIMINAÇÃO	AREA	PORCENTAGEM
ZPA-I - G	INTERNA 29.939,49 m2	4,500

QUADRO DE DESCRIMINAÇÃO

QUANTIDADE	AREA	PORCENTAGEM
555 LOTES RESIDENCIAIS	382.824,06 m2	57,518
1 LOTE COMERCIAL	2.470,01 m2	0,369
1 LOTES INSTITUIÇÃO	1.219,80 m2	0,182
555 TOTAL DE ÁREAS ALIENÁVEIS	388.306,70 m2	58,252
POPULAÇÃO PREVISTA	5.136 habitantes	-
DENSIDADE ABSOLUTA	13,248 hab/ha	-
DENSIDADE RELATIVA	22,76 hab/ha	-

MARCO V 05 DO IBGE LOCALIZADO NO SERRA DOURADA
N=8.152.988,74
ALT=826,71
CONV. MERIDIANA=00°30'50,6"
SETEMBRO 2000

SISTEMA VIÁRIO

DESCRIMINAÇÃO	AREA	PORCENTAGEM
TOTAL SISTEMA VIÁRIO	182.411,57 m2	28,150
TOTAL DE ÁREAS VERDES	98.615,45 m2	15,383
TOTAL DE ÁREAS INSTITUCIONAIS	16.324,16 m2	1,857
TOTAL DE ÁREAS PÚBLICAS	148.917,95 m2	23,000

ÁREA DE RESERVA DO PROP. A	EXTERNA	57.844,87 m2	8,715
ÁREA DE RESERVA DO PROP. B	EXTERNA	22.080,18 m2	3,713
ÁREA DE RESERVA DO PROP. C	EXTERNA	28.383,43 m2	4,893
		108.672,23 m2	17,088

ÁREAS

DESCRIMINAÇÃO	AREA	PORCENTAGEM
ÁREA DO TERRENO	1.131.447,44 m2	100,000
Z.P.A.-1	524.544,88 m2	38,694
ÁREA PARCELÁVEL	532.424,72 m2	55,889

QUADRO DE GLEBAS

DESCRIMINAÇÃO	AREA	PORCENTAGEM
GLEBA ARAGUAIA	662.264,21 m2	58,541
Z.P.A.-1 - A	69.504,98 m2	6,235
Z.P.A.-1 - B	140.917,91 m2	12,455
Z.P.A.-1 - C	314.121,99 m2	27,764
SISTEMA VIÁRIO AV. VALE VERDE	27.138,72 m2	2,277
CAPANGO DE AV. GAMELEIRAS	28.031,83 m2	2,478
ÁREA DE RESERVA DO PROPRIETÁRIO A	57.844,87 m2	5,088
ÁREA DE RESERVA DO PROPRIETÁRIO B	22.080,18 m2	1,953
ÁREA DE RESERVA DO PROPRIETÁRIO C	28.383,43 m2	2,484
APM+1HA	1.295,28 m2	0,114
TOTAL	17.171,44 CAA m2	100,000

OBSERVAÇÃO

AS ÁREAS APM= ZPA -I A / ZPA -II B / ZPA -I C / ZPA -I G PASSARAM A INTEGRAR O DOMÍNIO PÚBLICO MUNICIPAL NO ATO DO REGISTRO DO PARCELAMENTO.

LEGENDA
- LIMITE DA GLEBA
- LIMITE DA GLEBA ARAGUAIA
- ZPA-I
- ZPA-II
- MURO
- GRADE

NORTE
NM NQ

MARCO V 05 DO IBGE
LOCALIZADO NO SERRA DOURADA
N=8.152.988,74
ALT=826,71
CONV. MERIDIANA=00°30'50,6"
SETEMBRO 2000

DE ACORDO
18.11.03
REPRESENTANTE LEGAL DA PREFEITURA DE FLAMBOYANT

APROVADO
CONFORME LEI 4591/64 E LEI 6766/79
DATA: 30 DEZ 03

RELOTEAMENTO DA GLEBA IV REMANESCENTE DO PARK LOZANDES E RELOTEAMENTO PARCIAL DA GLEBA II DO ALPHAVILLE FLAMBOYANT

ALPHAVILLE FLAMBOYANT - RESIDENCIAL ARAGUAIA

CREA - GO
DATA PROJETO: 03/03
DATA ÚLTIMA REVISÃO: 09/03
A.R.T. Nº 3192000026
DATA: 03/12/03
Responsável: Nome, nº CREA

Proprietário: FLAMBOYANT URBANISMO LTDA

Autor do Projeto: ARQ. MARCELO-RENAUX WILLER
CREA 16.496/D PR VISTO 15.218 CREA/GO

Responsável Técnico: ENG. CIVIL JOSÉ PARANHOS RIBEIRO DOS SANTOS
CREA 0600951123 SP VISTO 13.616 CREA/GO

Endereço: Fazenda Gameleira – Avenida dos Gameleiras – Goiânia – Goiás			
Área da Gleba: 1.131.447,44 m2		Área Parcelável: 532.424,72 m2	
Desenho: Adriano Costa e Silva	Data: JULHO 2003		Escala: 1/2000
Conteúdo: RELOTEAMENTO DA GLEBA ARAGUAIA (ANTIGA GLEBA IV) PLANTA URBANÍSTICA			FOLHA 1/1

REVISÃO

Nº	DATA	AUTOR	OBSERVAÇÕES
01	Dezembro/2002	Willer Arquitetos Assoc./AUGA	Versão inicial
02	Fevereiro/2003		Revisão geral
03	Maio/2003	Willer Arquitetos Assoc./AUGA	Revisão geral
04	Julho/2003	Willer Arquitetos Assoc./AUGA	Revisão geral
05	Outubro/2003	Willer Arquitetos Assoc./AUGA	Revisão geral

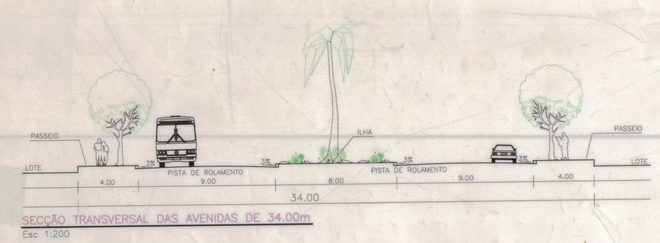

SECÇÃO TRANSVERSAL DAS AVENIDAS DE 34.00m
Esc 1:200

SECÇÃO TRANSVERSAL DAS AVENIDAS DE 30.00m
Esc 1:200

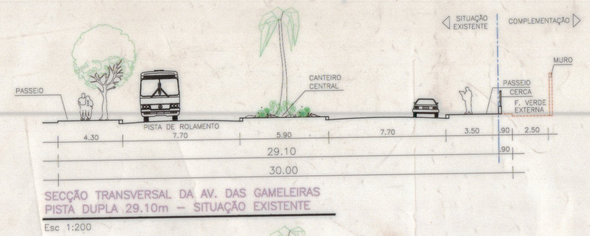

SECÇÃO TRANSVERSAL DA AV. DAS GAMELEIRAS
PISTA DUPLA 29.10m – SITUAÇÃO EXISTENTE
Esc 1:200

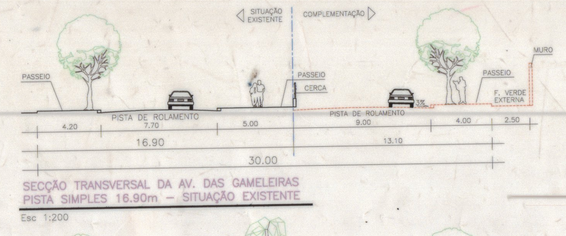

SECÇÃO TRANSVERSAL DA AV. DAS GAMELEIRAS
PISTA SIMPLES 16.90m – SITUAÇÃO EXISTENTE
Esc 1:200

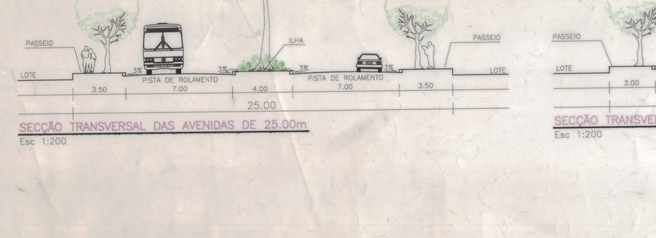

SECÇÃO TRANSVERSAL DAS AVENIDAS DE 25.00m
Esc 1:200

SECÇÃO TRANSVERSAL DAS RUAS DE 15.00m
Esc 1:200

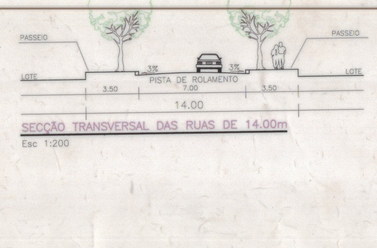

SECÇÃO TRANSVERSAL DAS RUAS DE 14.00m
Esc 1:200

DETALHE GENÉRICO
FAIXA VERDE DE MANUTENÇÃO
Esc 1:200

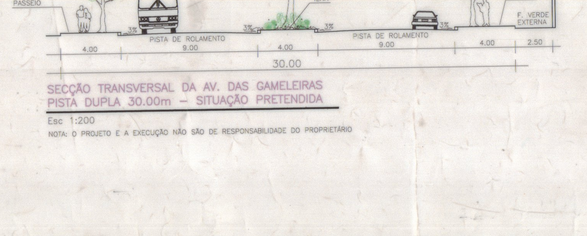

SECÇÃO TRANSVERSAL DA AV. DAS GAMELEIRAS
PISTA DUPLA 30.00m – SITUAÇÃO PRETENDIDA
Esc 1:200
NOTA: O PROJETO E A EXECUÇÃO NÃO SÃO DE RESPONSABILIDADE DO PROPRIETÁRIO

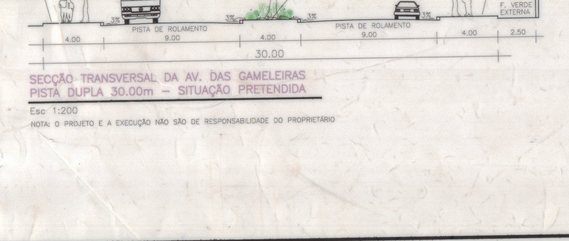

SECÇÃO TRANSVERSAL DA AV. DAS GAMELEIRAS
PISTA DUPLA 30.00m – SITUAÇÃO PRETENDIDA
Esc 1:200
NOTA: O PROJETO E A EXECUÇÃO NÃO SÃO DE RESPONSABILIDADE DO PROPRIETÁRIO

ESCALA GRÁFICA
ESCALA 1:5000
0m 100m 300m
50m 200m

SISTEMA VIÁRIO – DECLIVIDADE VIÁRIA
Após a implantação, as vias ficarão no máximo com as seguintes declividades:
*Avenidas – 9% (nove por cento)
*Coletoras, Distribuidoras e Ligação – 10% (dez por cento)
*Acesso Local – 12% (doze por cento)