PLANTA URBANÍSTICA
Esc: 1:3000

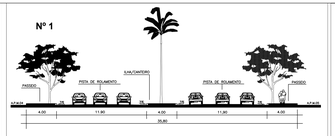

SEÇÃO TRANSVERSAL DA AVENIDA CHAMPAGNE (TRECHO 1)
Esc: 1:200

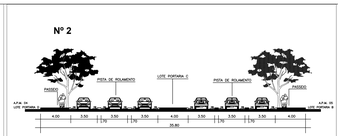

SEÇÃO TRANSVERSAL DA AVENIDA CHAMPAGNE (TRECHO 2)
Esc: 1:200

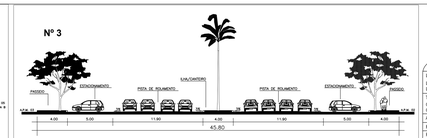

SEÇÃO TRANSVERSAL DA AVENIDA CHAMPAGNE (TRECHO 3)
Esc: 1:200



SEÇÃO TRANSVERSAL DA AVENIDA FRANÇA
Esc: 1:200



SEÇÃO TRANSVERSAL DA AVENIDA FRANÇA
Esc: 1:200

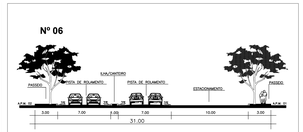

SEÇÃO TRANSVERSAL DA RUA LANGRES
Esc: 1:200

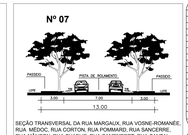

SEÇÃO TRANSVERSAL DA RUA MARSAUX, RUA VOSNE-ROMANÉE, RUA MÉDOC, RUA CORTON, RUA POMMARD, RUA SANCERRE, RUA MÂNCON, RUA CHABLIS, RUA CAMEMBERT, RUA CANTAL, RUA REBLOCHON, RUA MIMOLETTE, RUA EMMENTAL
Esc: 1:200



SEÇÃO TRANSVERSAL DA RUA SAUTERNES, RUA SANCERRE, RUA POMMARD, RUA CHINON, RUA POMEROL, RUA BRIQUE, RUA EMMENTAL, RUA ROQUEFORT
Esc: 1:200

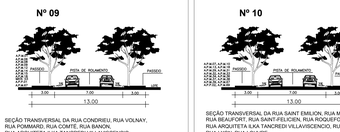

SEÇÃO TRANSVERSAL DA RUA CONDRIEU, RUA VOLNAY, RUA POMMARD, RUA COMTE, RUA BANON, RUA ARQUITETA ILKA TANCREDI VILLAVISCENCIO
Esc: 1:200

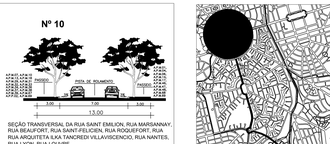

SEÇÃO TRANSVERSAL DA RUA SAINT EMILION, RUA MARSANNAY, RUA BEAUFORT, RUA SAINT-FELICIEN, RUA ROQUEFORT, RUA ARQUITETA ILKA TANCREDI VILLAVISCENCIO, RUA NANTES, RUA LYON, RUA LOUVRE
Esc: 1:200

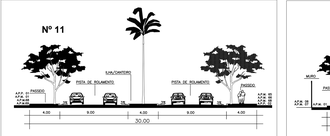

SEÇÃO TRANSVERSAL DA AVENIDA MARGINAL BARREIRO E AVENIDA BORGONHA
Esc: 1:200

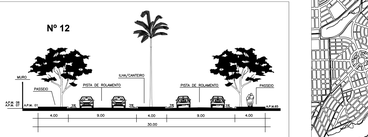

SEÇÃO TRANSVERSAL DA AVENIDA MARGINAL BARREIRO
Esc: 1:200

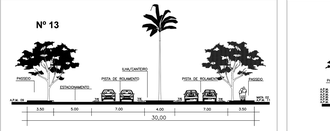

SEÇÃO TRANSVERSAL DA AVENIDA BORDEAUX E AVENIDA MONT D'OR
Esc: 1:200



SEÇÃO TRANSVERSAL DA AVENIDA BORDEAUX E AVENIDA MONT D'OR
Esc: 1:200

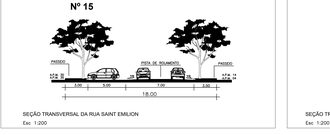

SEÇÃO TRANSVERSAL DA RUA SAINT EMILION
Esc: 1:200

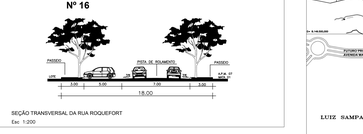

SEÇÃO TRANSVERSAL DA RUA ROQUEFORT
Esc: 1:200

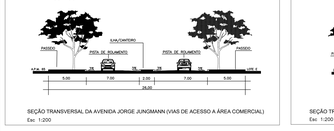

SEÇÃO TRANSVERSAL DA AVENIDA JORGE JUNGMANN (VIAS DE ACESSO À ÁREA COMERCIAL)
Esc: 1:200

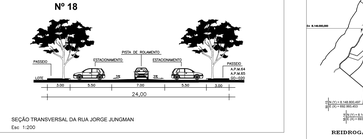

SEÇÃO TRANSVERSAL DA RUA JORGE JUNGMAN
Esc: 1:200

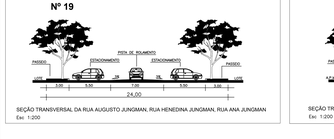

SEÇÃO TRANSVERSAL DA RUA AUGUSTO JUNGMAN, RUA HENEDINA JUNGMAN, RUA ANA JUNGMAN
Esc: 1:200

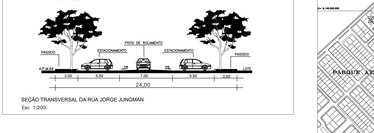

SEÇÃO TRANSVERSAL DA RUA JORGE JUNGMAN
Esc: 1:200

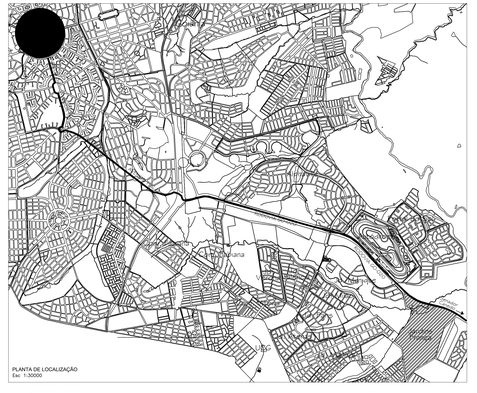

PLANTA DE LOCALIZAÇÃO
Esc: 1:30000

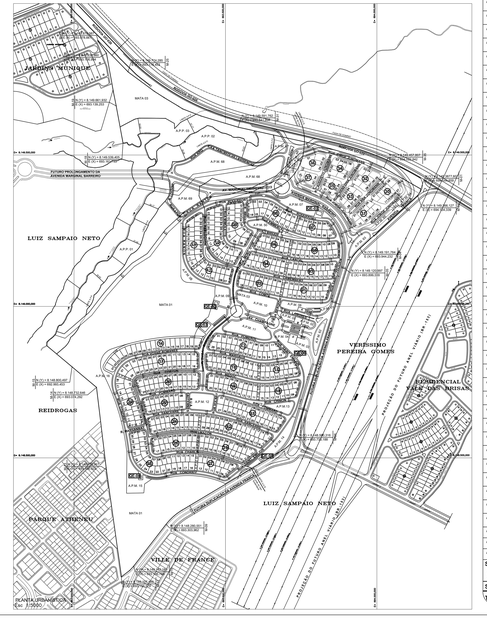

PLANTA URBANÍSTICA
Esc: 1:2000

RESIDENCIAL JARDINS FRANÇA - GERAL		
LOTES ALIENÁVEIS	626 unidades (289.710,44 m²)	45,665%
Lotes Residenciais	567 unidades (260.961,22 m²)	41,133%
Lotes Comerciais	59 unidades (28.749,22m²)	4,532%
TOTAL DE QUADRAS	37 QUADRAS	–
Quadras Residenciais	29 Quadras	
Quadras Comerciais	8 Quadras	
ÁREA MÍNIMA DE LOTE	405,00 m²	–
FRENTE MÍNIMA	14,00 m	–
POPULAÇÃO PREVISTA	2.191 HABITANTES	–
DENSIDADE ABSOLUTA	34,5349 HAB./Ha	–
DENSIDADE RELATIVA	83,9588 HAB./Ha	–

ÁREA TOTAL DO EMPREENDIMENTO	**971.185,32 m²**	**100,000%**
ÁREAS DE PRESERVAÇÃO PERMANENTE	**85.397,75 m²**	**8,793%**
A.P.P.01 – ÁREA DE PRESERVAÇÃO PERMANENTE	33.624,14 m²	3,461%
A.P.P.02 – ÁREA DE PRESERVAÇÃO PERMANENTE	25.501,84 m²	2,626%
A.P.P.03 – ÁREA DE PRESERVAÇÃO PERMANENTE	26.471,87 m²	2,726%
MATA	**227.011,29 m²**	**23,375%**
MATA 1	155.368,27 m²	15,997%
MATA 2	43.302,25 m²	4,459%
MATA 3	28.340,77 m²	2,919%
FAIXA DE DOMÍNIO EMISSÁRIO DE ESGOTO	**22.398,59 m²**	**2,306%**
EMISSÁRIO DE ESGOTO – Parque Atheneu	15.638,95 m²	1,610%
EMISSÁRIO DE ESGOTO – Parque dos Lenheiros	6.759,65 m²	0,696%
ÁREAS NON AEDIFICANDIS	**1.947,55 m²**	**0,201%**
Área Non Aedificandi 01 – RODOVIA GO-020	455,18 m²	0,047%
Área Non Aedificandi 02 – RODOVIA GO-020	675,70 m²	0,070%
Área Non Aedificandi 03 – RODOVIA GO-020	178,84 m²	0,018%
Área Non Aedificandi 04 – RODOVIA GO-020	259,97 m²	0,027%
Área Non Aedificandi 05 – RODOVIA GO-020	376,86 m²	0,039%
ÁREA PARCELÁVEL	**634.430,14 m²**	**65,320%**
TOTAL DA ÁREA PARCELADA	**634.430,14m²**	**100,000**

ÁREAS PÚBLICAS MUNICIPAIS DESTINADAS A EQUIPAMENTOS COMUNITÁRIOS E ÁREAS VERDES

DISCRIMINAÇÃO	EQUIPAMENTOS COMUNITÁRIOS ÁREA (m²)	%	ÁREAS VERDES / ESPORTE E LAZER ÁREA (m²)	%
A.P.M. 01 – ÁREA VERDE (EXTRA MURO)	–	–	3.232,23	0,509
ÁREA PERMEÁVEL NON AEDIFICANDI				
A.P.M. 02 – ÁREA VERDE (EXTRA MURO)	–	–	784,51	0,124
ÁREA PERMEÁVEL NON AEDIFICANDI				
A.P.M. 03 – ÁREA VERDE (EXTRA MURO)	–	–	3.193,61	0,503
ÁREA PERMEÁVEL NON AEDIFICANDI				
A.P.M. 04 – ÁREA VERDE/LAZER (INTRA MURO)	–	–	5.671,99	0,894
ÁREA PERMEÁVEL NON AEDIFICANDI				
A.P.M. 05 – ÁREA VERDE (INTRA MURO)	–	–	973,00	0,153
ÁREA PERMEÁVEL NON AEDIFICANDI				
A.P.M. 06 – ÁREA VERDE/LAZER (INTRA MURO)	–	–	4.108,76	0,648
ÁREA PERMEÁVEL NON AEDIFICANDI				
A.P.M. 07 – ÁREA VERDE/LAZER (INTRA MURO)	–	–	6.611,72	1,042
ÁREA PERMEÁVEL NON AEDIFICANDI				
A.P.M. 08 – ÁREA VERDE/LAZER (INTRA MURO)	–	–	3.216,10	0,507
ÁREA PERMEÁVEL NON AEDIFICANDI				
A.P.M. 09 – ÁREA VERDE/LAZER (INTRA MURO)	–	–	5.678,16	0,895
ÁREA PERMEÁVEL NON AEDIFICANDI				
A.P.M. 10 – ÁREA VERDE (INTRA MURO)	–	–	6.214,91	0,980
ÁREA PERMEÁVEL NON AEDIFICANDI				
A.P.M. 11 – ÁREA VERDE (INTRA MURO)	–	–	6.502,55	1,025
ÁREA PERMEÁVEL NON AEDIFICANDI				
A.P.M. 12 – PRAÇA (INTRA MURO)	–	–	4.130,42	0,651
ÁREA PERMEÁVEL NON AEDIFICANDI				
A.P.M. 13 – PRAÇA (INTRA MURO)	–	–	2.354,40	0,371
ÁREA PERMEÁVEL NON AEDIFICANDI				
A.P.M. 14 – ÁREA VERDE/LAZER (INTRA MURO)	–	–	6.432,42	1,014
ÁREA PERMEÁVEL NON AEDIFICANDI				
A.P.M. 15 – ÁREA VERDE/LAZER (INTRA MURO)	–	–	5.560,27	0,876
ÁREA PERMEÁVEL NON AEDIFICANDI				
A.P.M. 16 – ÁREA VERDE/LAZER (INTRA MURO)	–	–	2.380,29	0,375
ÁREA PERMEÁVEL NON AEDIFICANDI				
A.P.M. 17 – ÁREA VERDE (INTRA MURO)	–	–	140,12	0,022
ÁREA PERMEÁVEL NON AEDIFICANDI				
A.P.M. 18 – ÁREA VERDE (INTRA MURO)	–	–	140,12	0,022
ÁREA PERMEÁVEL NON AEDIFICANDI				
A.P.M. 19 – ÁREA VERDE (INTRA MURO)	–	–	124,30	0,020
ÁREA PERMEÁVEL NON AEDIFICANDI				
A.P.M. 20 – ÁREA VERDE (INTRA MURO)	–	–	139,21	0,022
ÁREA PERMEÁVEL NON AEDIFICANDI				
A.P.M. 21 – ÁREA VERDE (INTRA MURO)	–	–	139,21	0,022
ÁREA PERMEÁVEL NON AEDIFICANDI				
A.P.M. 22 – ÁREA VERDE (INTRA MURO)	–	–	123,93	0,020
ÁREA PERMEÁVEL NON AEDIFICANDI				
A.P.M. 23 – ÁREA VERDE (INTRA MURO)	–	–	141,95	0,022
ÁREA PERMEÁVEL NON AEDIFICANDI				
A.P.M. 24 – ÁREA VERDE (INTRA MURO)	–	–	135,31	0,021
ÁREA PERMEÁVEL NON AEDIFICANDI				
A.P.M. 25 – ÁREA VERDE (INTRA MURO)	–	–	82,62	0,013
ÁREA PERMEÁVEL NON AEDIFICANDI				
A.P.M. 26 – ÁREA VERDE (INTRA MURO)	–	–	142,99	0,023
ÁREA PERMEÁVEL NON AEDIFICANDI				
A.P.M. 27 – ÁREA VERDE (INTRA MURO)	–	–	147,79	0,023
ÁREA PERMEÁVEL NON AEDIFICANDI				
A.P.M. 28 – ÁREA VERDE (INTRA MURO)	–	–	172,29	0,027
ÁREA PERMEÁVEL NON AEDIFICANDI				
A.P.M. 29 – ÁREA VERDE (INTRA MURO)	–	–	158,70	0,025
ÁREA PERMEÁVEL NON AEDIFICANDI				
A.P.M. 30 – ÁREA VERDE (INTRA MURO)	–	–	158,64	0,025
ÁREA PERMEÁVEL NON AEDIFICANDI				
A.P.M. 31 – ÁREA VERDE (INTRA MURO)	–	–	152,79	0,024
ÁREA PERMEÁVEL NON AEDIFICANDI				
A.P.M. 32 – ÁREA VERDE (INTRA MURO)	–	–	144,52	0,023
ÁREA PERMEÁVEL NON AEDIFICANDI				
A.P.M. 33 – ÁREA VERDE (INTRA MURO)	–	–	154,58	0,024
ÁREA PERMEÁVEL NON AEDIFICANDI				
A.P.M. 34 – ÁREA VERDE (INTRA MURO)	–	–	156,61	0,025
ÁREA PERMEÁVEL NON AEDIFICANDI				
A.P.M. 35 – ÁREA VERDE (INTRA MURO)	–	–	168,68	0,027
ÁREA PERMEÁVEL NON AEDIFICANDI				
A.P.M. 36 – ÁREA VERDE (INTRA MURO)	–	–	147,55	0,023
ÁREA PERMEÁVEL NON AEDIFICANDI				
A.P.M. 37 – ÁREA VERDE (INTRA MURO)	–	–	149,80	0,024
ÁREA PERMEÁVEL NON AEDIFICANDI				
A.P.M. 38 – ÁREA VERDE (INTRA MURO)	–	–	144,41	0,023
ÁREA PERMEÁVEL NON AEDIFICANDI				
A.P.M. 39 – ÁREA VERDE (INTRA MURO)	–	–	162,34	0,026
ÁREA PERMEÁVEL NON AEDIFICANDI				
A.P.M. 40 – ÁREA VERDE (INTRA MURO)	–	–	144,90	0,023
ÁREA PERMEÁVEL NON AEDIFICANDI				
A.P.M. 41 – ÁREA VERDE (INTRA MURO)	–	–	145,16	0,023
ÁREA PERMEÁVEL NON AEDIFICANDI				
A.P.M. 42 – ÁREA VERDE (INTRA MURO)	–	–	145,16	0,023
ÁREA PERMEÁVEL NON AEDIFICANDI				
A.P.M. 43 – ÁREA VERDE (INTRA MURO)	–	–	136,50	0,022
ÁREA PERMEÁVEL NON AEDIFICANDI				
A.P.M. 44 – ÁREA VERDE (INTRA MURO)	–	–	142,96	0,023
ÁREA PERMEÁVEL NON AEDIFICANDI				
A.P.M. 45 – ÁREA VERDE (INTRA MURO)	–	–	145,87	0,023
ÁREA PERMEÁVEL NON AEDIFICANDI				
A.P.M. 46 – ÁREA VERDE (INTRA MURO)	–	–	166,91	0,026
ÁREA PERMEÁVEL NON AEDIFICANDI				
A.P.M. 47 – ÁREA VERDE (INTRA MURO)	–	–	149,40	0,024
ÁREA PERMEÁVEL NON AEDIFICANDI				
A.P.M. 48 – ÁREA VERDE (INTRA MURO)	–	–	141,05	0,022
ÁREA PERMEÁVEL NON AEDIFICANDI				
A.P.M. 49 – ÁREA VERDE (INTRA MURO)	–	–	141,05	0,022
ÁREA PERMEÁVEL NON AEDIFICANDI				
A.P.M. 50 – ÁREA VERDE (INTRA MURO)	–	–	2.223,60	0,350
ÁREA PERMEÁVEL NON AEDIFICANDI				
A.P.M. 51 – ÁREA VERDE (INTRA MURO)	–	–	486,80	0,077
ÁREA PERMEÁVEL NON AEDIFICANDI				
A.P.M. 52 – ÁREA VERDE (INTRA MURO)	–	–	486,06	0,077
ÁREA PERMEÁVEL NON AEDIFICANDI				
A.P.M. 53 – ÁREA VERDE (INTRA MURO)	–	–	486,01	0,077
ÁREA PERMEÁVEL NON AEDIFICANDI				
A.P.M. 54 – ÁREA VERDE (INTRA MURO)	–	–	486,01	0,077
ÁREA PERMEÁVEL NON AEDIFICANDI				
A.P.M. 55 – ÁREA VERDE (INTRA MURO)	–	–	486,01	0,077
ÁREA PERMEÁVEL NON AEDIFICANDI				
A.P.M. 56– ÁREA VERDE (INTRA MURO)	–	–	487,11	0,077
ÁREA PERMEÁVEL NON AEDIFICANDI				
A.P.M. 57 – ÁREA VERDE (INTRA MURO)	–	–	486,02	0,077
ÁREA PERMEÁVEL NON AEDIFICANDI				
A.P.M. 58 – ÁREA VERDE (INTRA MURO)	–	–	459,11	0,072
ÁREA PERMEÁVEL NON AEDIFICANDI				
A.P.M. 59 – ÁREA VERDE (INTRA MURO)	–	–	486,01	0,077
ÁREA PERMEÁVEL NON AEDIFICANDI				
A.P.M. 60 – ÁREA VERDE (INTRA MURO)	–	–	486,01	0,077
ÁREA PERMEÁVEL NON AEDIFICANDI				
A.P.M. 61 – ÁREA VERDE (INTRA MURO)	–	–	486,01	0,077
ÁREA PERMEÁVEL NON AEDIFICANDI				
A.P.M. 62 – ÁREA VERDE (EXTRA MURO)	–	–	1.695,32	0,267
ÁREA PERMEÁVEL NON AEDIFICANDI				
A.P.M. 63 – ÁREA VERDE (EXTRA MURO)	–	–	1.883,74	0,297
ÁREA PERMEÁVEL NON AEDIFICANDI				
A.P.M. 64 – ÁREA VERDE (EXTRA MURO)	–	–	618,96	0,098
ÁREA PERMEÁVEL NON AEDIFICANDI				
A.P.M. 65 – ÁREA VERDE (EXTRA MURO)	–	–	2.435,17	0,384
ÁREA PERMEÁVEL NON AEDIFICANDI				
A.P.M. 66 – ÁREA VERDE (EXTRA MURO)	–	–	599,42	0,094
ÁREA PERMEÁVEL NON AEDIFICANDI				
A.P.M. 67 – ÁREA INSTITUCIONAL – Centro de	960,19	0,151	–	–
Apoio Social – Centro de Saúde – CRAS				
A.P.M. 68 – ÁREA INSTITUCIONAL –	22.978,81	3,622	–	–
Centro de Saúde				
A.P.M. 69 – ÁREA INSTITUCIONAL – Escola Fundamental	6.215,89	0,980	–	–
SUBTOTAL DAS ÁREAS INSTITUCIONAIS 30.154,89m² – 4,752% sem infraestrutura 39.281,89m² – 6,192% com infraestrutura	**30.154,89**	**4,753**	–	–
SUBTOTAL DAS ÁREAS VERDES / LAZER			**86.610,13**	**13,652**
TOTAL DAS A.P.M.s (ÁREAS VERDES / INSTITUCIONAIS)			**116.765,02**	**18,405**

MARCOS	COORD N(Y)	COORD E(X)	AZIMUTE	DISTÂNCIA	RAIO	ÂNGULO CURVA
M01 M02	8.149.387,607	694.144,859	195°14'20"	12,006		
M02 M03	8.149.376,028	694.148,610	216°22'21"	12,320		
M03 M04	8.149.366,127	694.134,339	227°19'21"	257,961		
M04 M05	8.149.191,764	693.944,232		84,705	159,770	30°22'35"
M05 M06	8.149.120,997	693.899,518	196°56'55"	565,678		
M06 M07	8.148.580,316	693.731,188		69,100	94,100	42°04'26"
M07 M08	8.148.527,199	693.691,502	238°59'54"	390,230		
M08 M09	8.148.327,067	693.356,454		70,546	188,960	21°23'27"
M09 M10	8.148.280,551	693.303,962	217°36'30"	175,023		
M10 M11	8.148.121,181	693.196,789	222°39'21"	19,082		
M11 M12	8.148.128,183	693.183,823	232°35'35"	34,231		
M12 M13	8.148.107,460	693.156,578	351°49'51"	355,981		
M13 M14	8.149.459,961	693.106,922	353°01'31"	274,628		
M14 M15	8.148.732,646	693.074,292	309°51'27"	105,542		
M15 M16	8.148.800,497	692.993,453	309°48'27"	108,338		
M16 M17	8.148.870,077	692.910,410	CÓRREGO BURITI			
M17 M18	8.149.477,425	693.271,080	CÓRREGO BARREIRO			
M18 M19	8.149.539,405	693.161,753	349°26'37"	118,927		
M19 M20	8.149.661,932	693.139,253	348°34'24"	46,162		
M20 M21	8.149.707,201	693.130,227	349°36'46"	130,742		
M21 M22	8.149.835,860	693.106,994	324°28'52"	48,886		
M22 M23	8.149.875,727	693.078,695	359°10'09"	2,838		
M23 M24	8.149.878,567	693.078,661	137°25'01"	36,595		
M24 M25	8.149.851,553	693.103,356	135°39'55"	107,751		
M25 M26	8.149.774,285	693.178,453	125°19'57"	107,719		
M26 M27	8.149.710,236	693.265,063	122°28'07"	37,971		
M27 M28	8.149.686,768	693.297,044	120°57'32"	56,086		
M28 M29	8.149.689,768	693.345,067	122°24'11"	15,732		
M29 M30	8.149.652,323	693.358,326	111°03'59"	65,109		
M30 M31	8.149.628,759	693.419,023	106°35'55"	128,418		
M31 M32	8.149.591,762	693.541,998	102°18'34"	252,844		
M32 M33	8.149.537,208	693.788,882	105°51'25"	127,640		
M33 M34	8.149.502,009	693.911,573	109°27'29"	65,360		
M34 M35	8.149.480,074	693.971,142	113°58'59"	54,455		
M35 M01	8.149.457,807	694.022,842	119°45'44"	140,770		

RESIDENCIAL JARDINS FRANÇA - RESUMO		
TOTAL DAS ÁREAS PÚBLICAS MUNICIPAIS	**116.765,02m²**	**18,405%**
ÁREAS VERDES / LAZER	86.610,13m²	13,652%
EQUIPAMENTOS COMUNITÁRIOS (ÁREAS INSTITUCIONAIS)	30.154,89m²	4,753%
TOTAL DA ÁREAS ALIENÁVEL	**289.710,44m²**	**45,665%**
LOTES RESIDENCIAIS (567 unidades)	260.961,22m²	41,133%
LOTES COMERCIAIS / Uso Misto (59 unidades)	28.749,22m²	4,532%
LOTES ESPECIAIS	**3.233,60m²**	**0,510%**
LOTES DE EQUIPAMENTOS (6 unidades)	1.238,00m²	0,195%
LOTES DE SERVIÇO / PORTARIA (5 unidades)	1.995,60m²	0,315%
SISTEMA DE VIAS E CANALIZAÇÃO DE TRÁFEGO	**224.721,89m²**	**35,421%**
ÁREA PARCELÁVEL	**634.430,14m²**	**100,000%**

JARDINS FRANÇA

PARTE INTEGRANTE DAS FAZENDAS SANTO ANTÔNIO E CAMELEIRA
PLANTA DE PARCELAMENTO URBANO CONFORME LEIS MUNICIPAIS nº 171/07, 704/291 E LEI FEDERAL 6766/79
PROCESSO Nº 694815311 / 720735576 CONSULTA POSSIBILIDADE Nº 298/2017

ENDEREÇO: GO-020 COM A AVENIDA FRANÇA
MATRÍCULA 56.070 DO CARTÓRIO DE REG. DE IMÓVEIS DA 4ª CIRCUNSCRIÇÃO DE GOIÂNIA
GOIÂNIA - GO

PROPRIETÁRIO:
FGR URBANISMO JARDINS HENEDINA SPE LTDA
CNPJ: 29.322.235/0001-81

AUTOR DO PROJETO:
FERNANDO TEIXEIRA ARQUITETOS ASSOCIADOS S/S LTDA
CAU Nº 8984-2

RESPONSÁVEL TÉCNICO:
MARCELO JOSÉ PEREIRA
CREA 7226D-GO

COMPOSIÇÃO DE ÁREAS:	ÁREAS:	PORCENTAGEM:
ÁREA PARCELAVEL	**634.430,14 m²**	**65,320%**
A.P.P.01 - Área de Preservação Permanente	33.624,14 m²	3,462%
A.P.P.02 - Área de Preservação Permanente	25.501,84 m²	2,626%
A.P.P.03 - Área de Preservação Permanente	26.471,87 m²	2,726%
Mata 1	155.368,27 m²	15,997%
Mata 2	488,07 m²	0,050%
Mata 03	28.222,35 m²	2,906%
Faixa de Domínio (Emissário Bagres - Parque Atheneu)	15.638,95 m²	1,610%
Faixa de Domínio (Emissário Bagres - Parque dos Lenheiros)	6.759,69 m²	0,696%
Área Non Aedificandi 01 - RODOVIA GO-020	455,18 m²	0,047%
Área Non Aedificandi 02 - RODOVIA GO-020	675,70 m²	0,070%
Área Non Aedificandi 03 - RODOVIA GO-020	178,84 m²	0,018%
Área Non Aedificandi 04 - RODOVIA GO-020	259,97 m²	0,027%
Área Non Aedificandi 05 - RODOVIA GO-020	376,86 m²	0,039%
ÁREA DOCUMENTAL DO TERRENO	**971.185,32 m²**	**100,000%**

APROVAÇÃO:

NORTE
DECLINAÇÃO MAGNÉTICA:
CONVERGÊNCIA MERIDIANA:

APROVAÇÃO:

CONTEÚDO:
- **PLANTA URBANISTICA**
- **CORTES TRANSVERSAIS NUMERADOS DE 1 A 17**
- **PLANTA DE LOCALIZAÇÃO**
- **QUADRO DE DISCRIMINAÇÃO DE ÁREAS**

ESCALA:	DATA:	MUNICÍPIO:	DESENHO:	PRANCHA:
INDICADA	30/04/2019	GOIÂNIA-GO	SÉRGIO MATIA / JÉCIKA PIRES	1 / 5