GOVERNO DE GOIÁS

O POVO NO PODER

ASSESSORIA ESPECIAL DO GOVERNO
COMISSÃO POSSEIRO URBANO

QUADRO DE ÁREA (4a. ETAPA)

TERRENO: 60.283,36 m2 — **URBANIZADA:** TODA ÁREA

UTILIZAÇÃO	LOTES	RUAS	ÁREA INST.	COMERCIO	OUTROS
m2	47 346,69	12 938,67			
%	78,538	21,462			

	LOTES	RUAS		
	Nº DE LOTES	LARGURA TOTAL	PISTA	PASSEIO
RESIDENCIA	158			
COMERCIO				
OUTROS				

OBSERVAÇÕES

EQUIPE

ALUIZIO ANTUNES BARREIRA — CREA 1541/D - GO.
MARIA RITA BRANQUINHO CARDOSO — CREA 2.837/D - GO.
MARACY ALVES CARDOSO — CREA 2.781/D - GO.

FOLHA Nº 4/4 — **URBANIZAÇÃO**

CONTEÚDO: LOTEAMENTO URBANO — PARQUE SANTA CRUZ 4a. ETAPA

VISTO:

PROP.: GOVERNO DE GOIÁS

LOCAL: GOIÂNIA

DATA: 08/11/85 — ESCALA: 1:500 — DESENHO: S.S.S. — FOTOGRAF. - 261.2855

SOLON AMARAL
PRESIDENTE DO CRU - DEC. Nº 2.324/84

COMISSÃO POSSEIRO URBANO
URBANIZAÇÃO E LEGALIZAÇÃO POSSE URBANA

PLANTA DE SITUAÇÃO

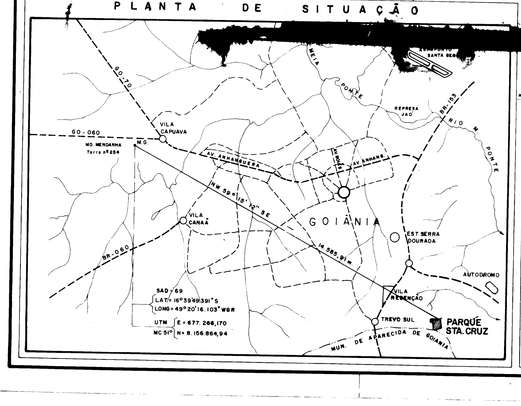

DECLINAÇÃO MAGNÉTICA

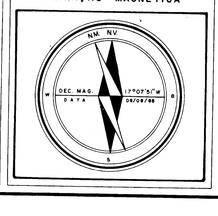

CONVENÇÕES

- Nº DE QUADRA
- Nº DE LOTE
- EIXO DE RUA
- CURSOS D'AGUA
- MARCOS E DIVISAS
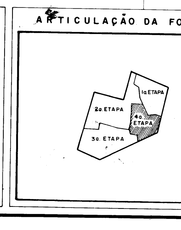
ARTICULAÇÃO DA FOLHA