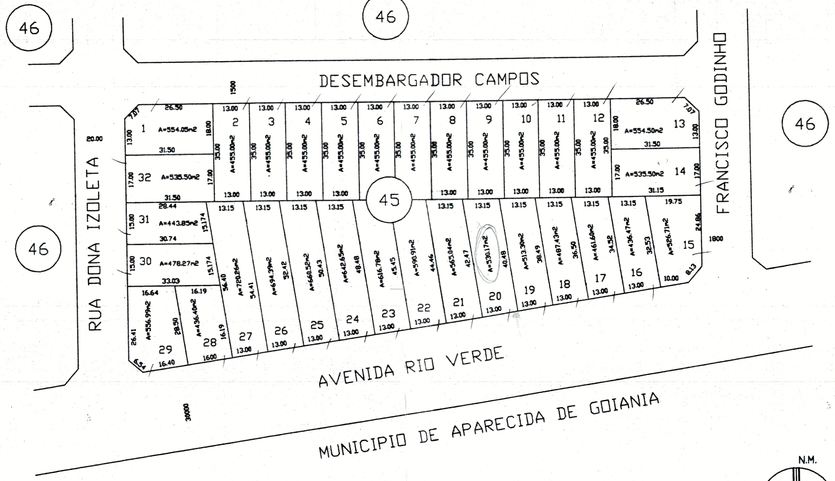

SITUAÇÃO ATUAL
ESC. 1:1000

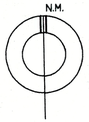

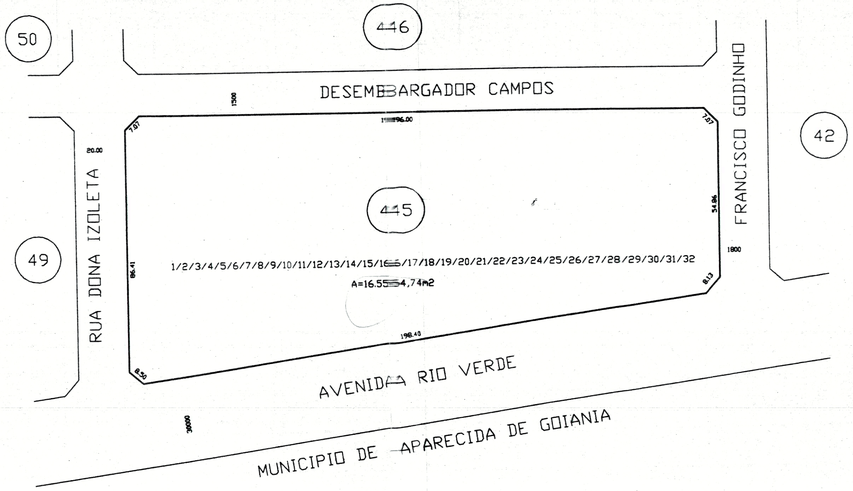

SITUAÇÃO APOS REMEMBRAMENTO
ESC. 1:1000

APROVADO
CONFORME
DECRETO Nº 2203
DATA: 15/05/2001

Sec. Mun. de Planejamento
FIS. 49
PROTOCOLO

Márcio Vieira de Queiroz
Chefe do Núcleo de Topografia e Numeração Predial

Edgar Carneiro Almeida
Dir. Decart. de Geoprocessamento

CREA-GO
ESTE PROJETO ESTÁ ANOTADO NO CREA-GO
CONFORME ART Nº 20051641
DATA: 01/08/00
Responsável Téc. Nat. n.

PROJETO

URBANISMO
PARCELAMENTO DO SOLO - REMEMBRAMENTO

ENDEREÇO: AV. DESEMBARGADOR CAMPOS, QUADRA 45
VILA ROSA
GOIANIA – GO

PROPRIETARIO: EDMO DIAS PINHEIRO

AUTOR DO PROJETO: ARQUITETO AUDREY SOUZA PEREIRA CREA-GO 5765/D

CONTEÚDO
SITUAÇÃO ATUAL
SITUAÇÃO APOS REMEMBRAMENTO

Nome: Elias Silva
Fiscal: Núcleo de Geoprocessamento
Matrícula: 8481/1

1/1

16.546,29

AREA DO TERRENO	AREA CONSTRUCAO	ESCALA	DATA	DESENVOLVIMENTO
16.546,29m2		INDICADA	AGO/2000	AUDREY